ZONA DE INTERÉS TURÍSTICO DE RINCÓN Y AÑASCO

ADOPCIÓN

A TENOR CON LAS DISPOSICIONES DE LA LEY NÚM. 374 DEL 14 DE MAYO DE 1949 Y LA LEY 75 DEL 24 DE JUNIO DE 1975, SEGÚN ENMENDADAS, ESTA JUNTA DE PLANIFICACIÓN ADOPTA EL 12 DE FEBRERO DE 2014 ESTE MAPA DE LA ZONA DE INTERÉS TURÍSTICO DE RINCÓN Y AÑASCO MEDIANTE LA TERCERA EXTENSIÓN A LA RESOLUCIÓN NÚM. 2000-011-JP-ZIT

LUIS GARCÍA PELATTI
PRESIDENTE

PEDRO M. CARDONA ROIG
VICEPRESIDENTE

NORMA I. PEÑA RIVERA
MIEMBRO ASOCIADO

JUAN C. SANTIAGO COLÓN
MIEMBRO ASOCIADO

SYLVIA RIVERA DÍAZ
MIEMBRO ALTERNO

CERTIFICADO POR: MYRNA MARTÍNEZ HERNÁNDEZ
SECRETARIA INTERINA

19 JUN 2014
VIGENCIA

Estado Libre Asociado de
PUERTO RICO
Junta de Planificación

1:20,000

0 0.275 0.55 1.1 1.65 2.2
Millas

ZONA DE INTERÉS TURÍSTICO DE RINCÓN Y AÑASCO

DISTRITOS DE CALIFICACIÓN SEGÚN REGLAMENTO CONJUNTO

AA	ÁREAS DE ANIDAJE
AD	ÁREAS DESARROLLADAS
AEU	AMBITO DE EXPANSIÓN URBANA
CR	CONSERVACIÓN DE RECURSOS
DT-G	DOTACIONAL GENERAL
DTS	DESARROLLO TURÍSTICO SELECTIVO
PP	PLAYA PÚBLICA
RE	RUTA ESCÉNICA
RT-A	RESIDENCIAL TURÍSTICO DE ALTA DENSIDAD
RT-B	RESIDENCIAL TURÍSTICO DE BAJA DENSIDAD
RT-I	RESIDENCIAL TURÍSTICO INTERMEDIO
SH	SITIO HISTÓRICO

Leyenda:

- Límite ZIT
- Calificación
- Carreteras
- Hidrografía
- Límite de Barrio
- Límite Municipal
- Parcelario
- Reserva Natural

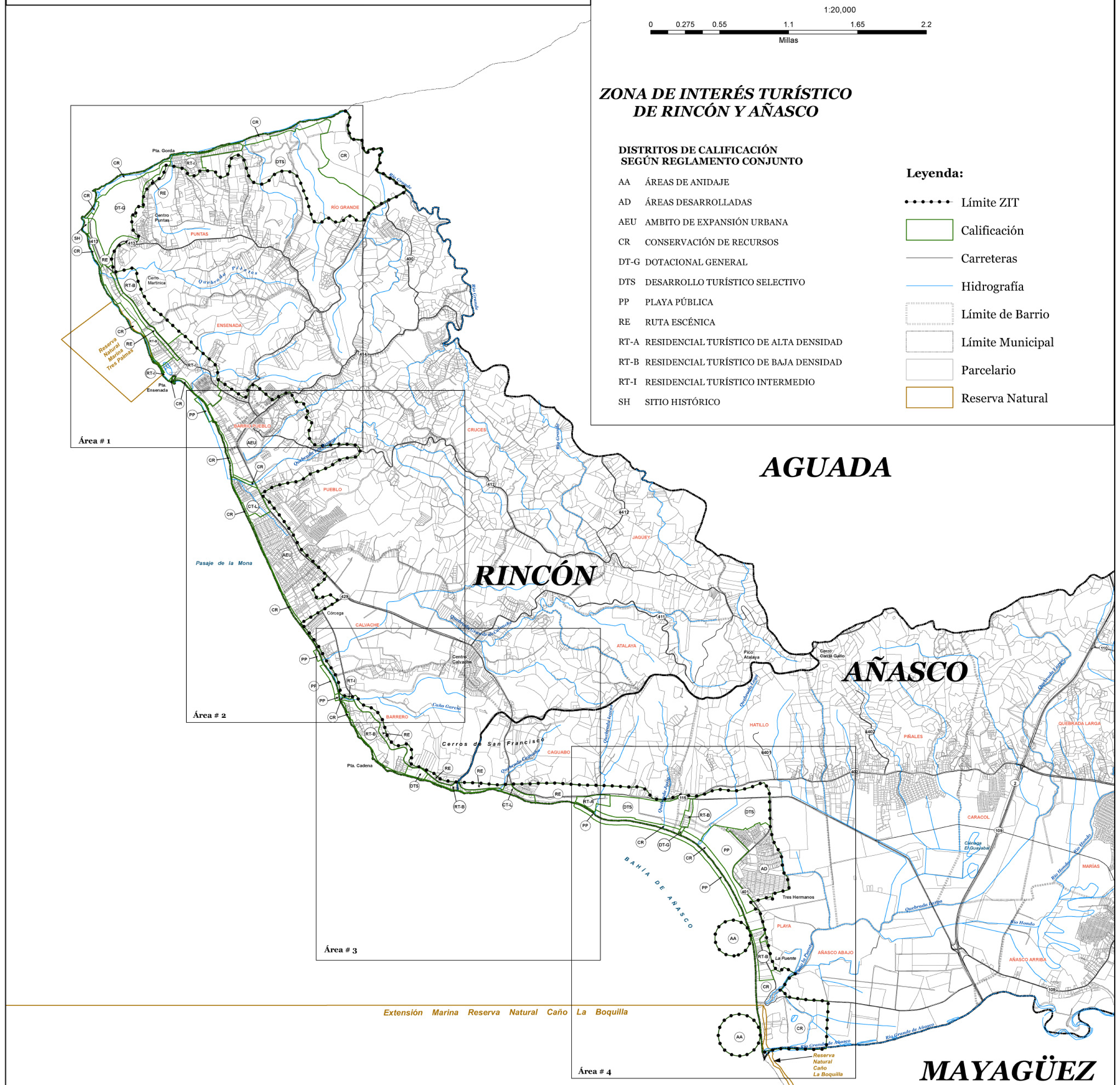

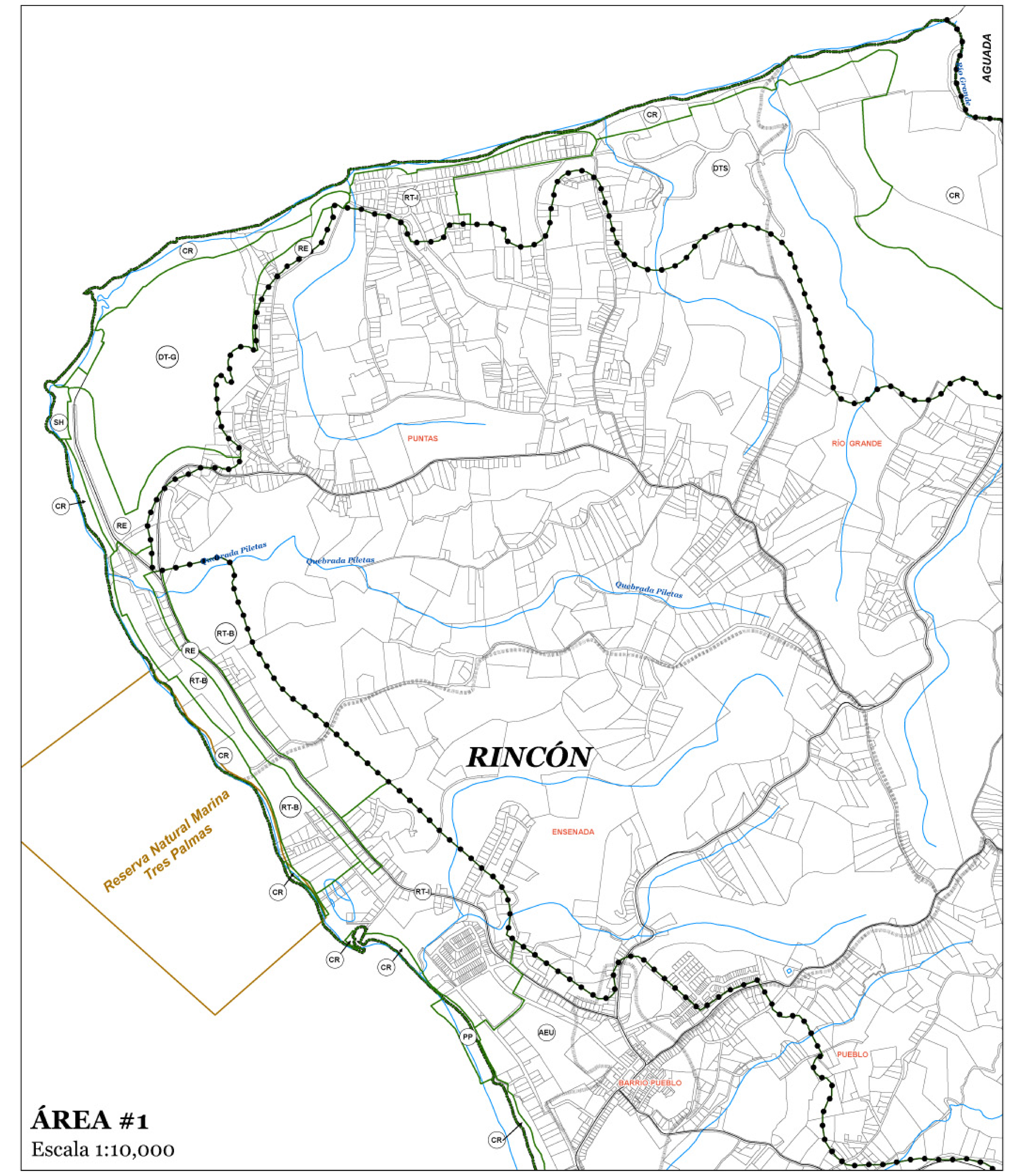

ÁREA #1
Escala 1:10,000

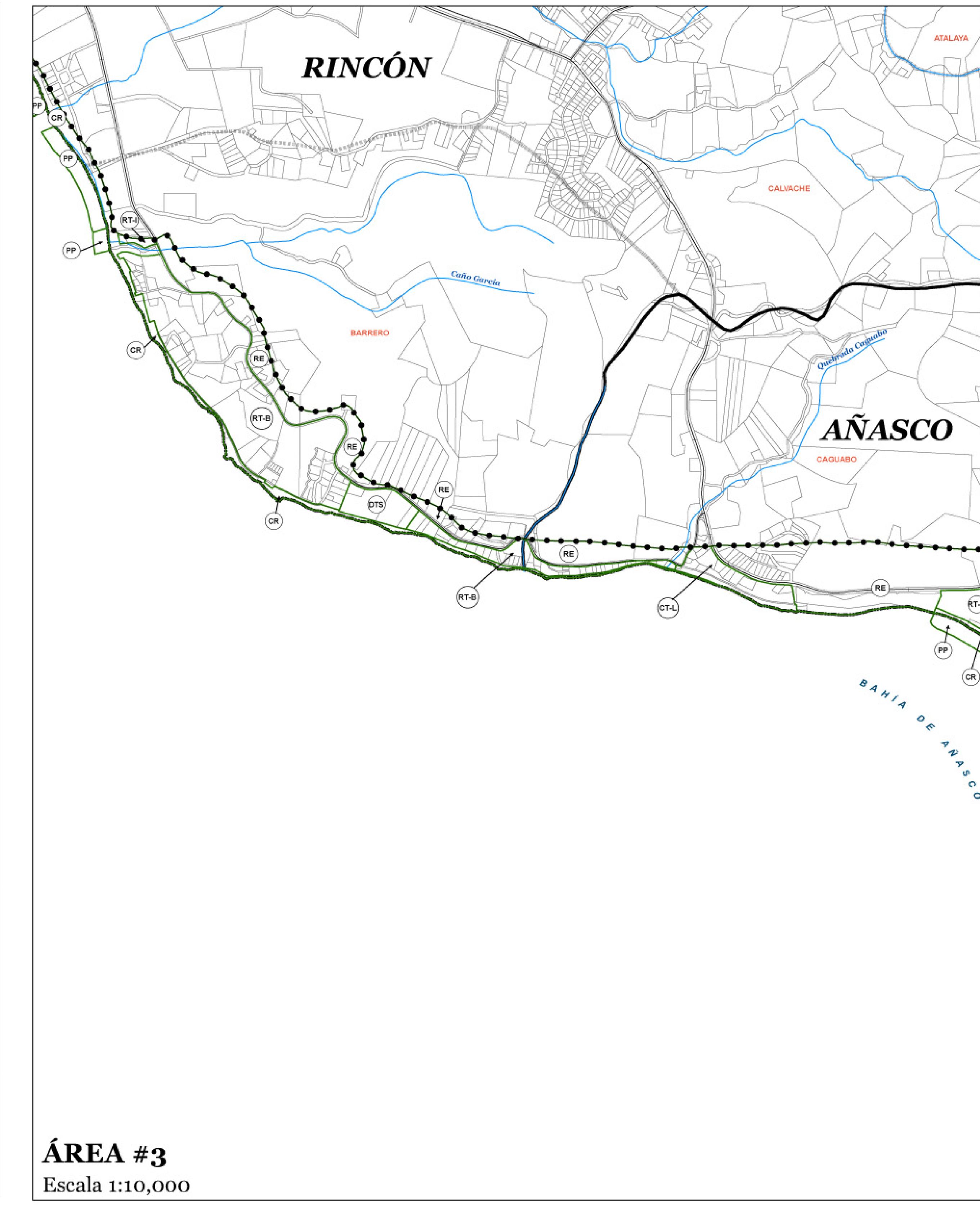

ÁREA #3
Escala 1:10,000

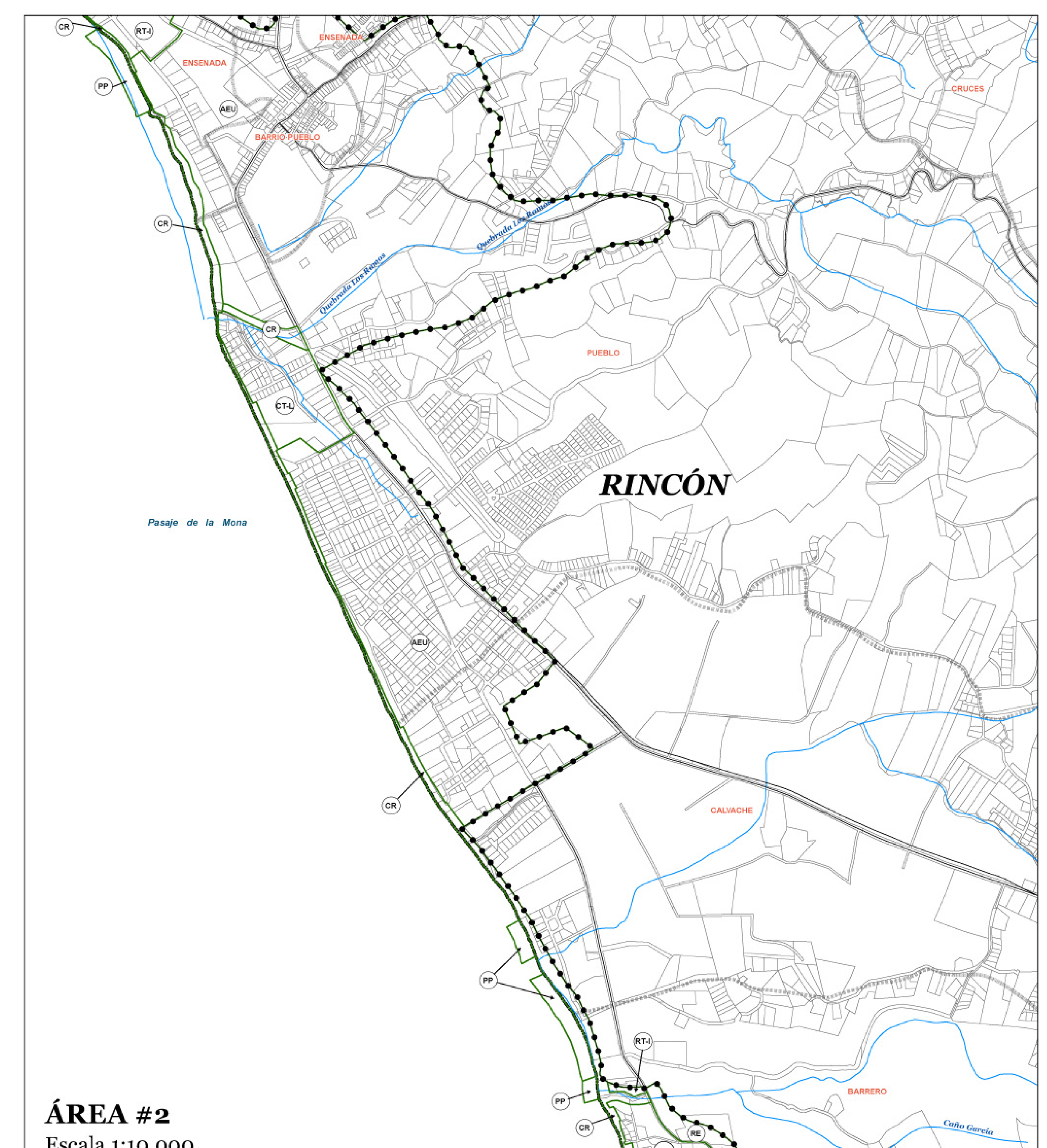

ÁREA #2
Escala 1:10,000

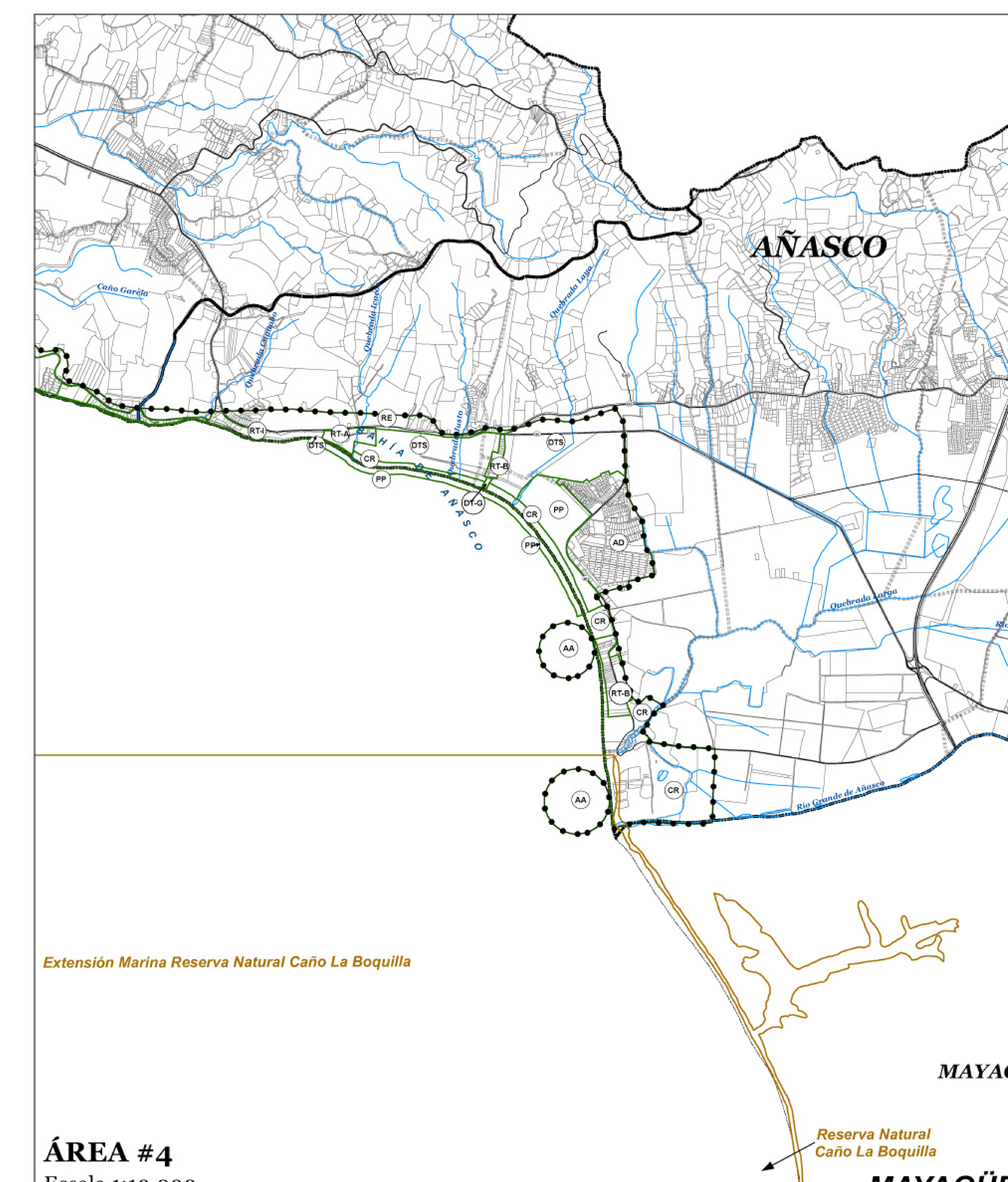

ÁREA #4
Escala 1:10,000