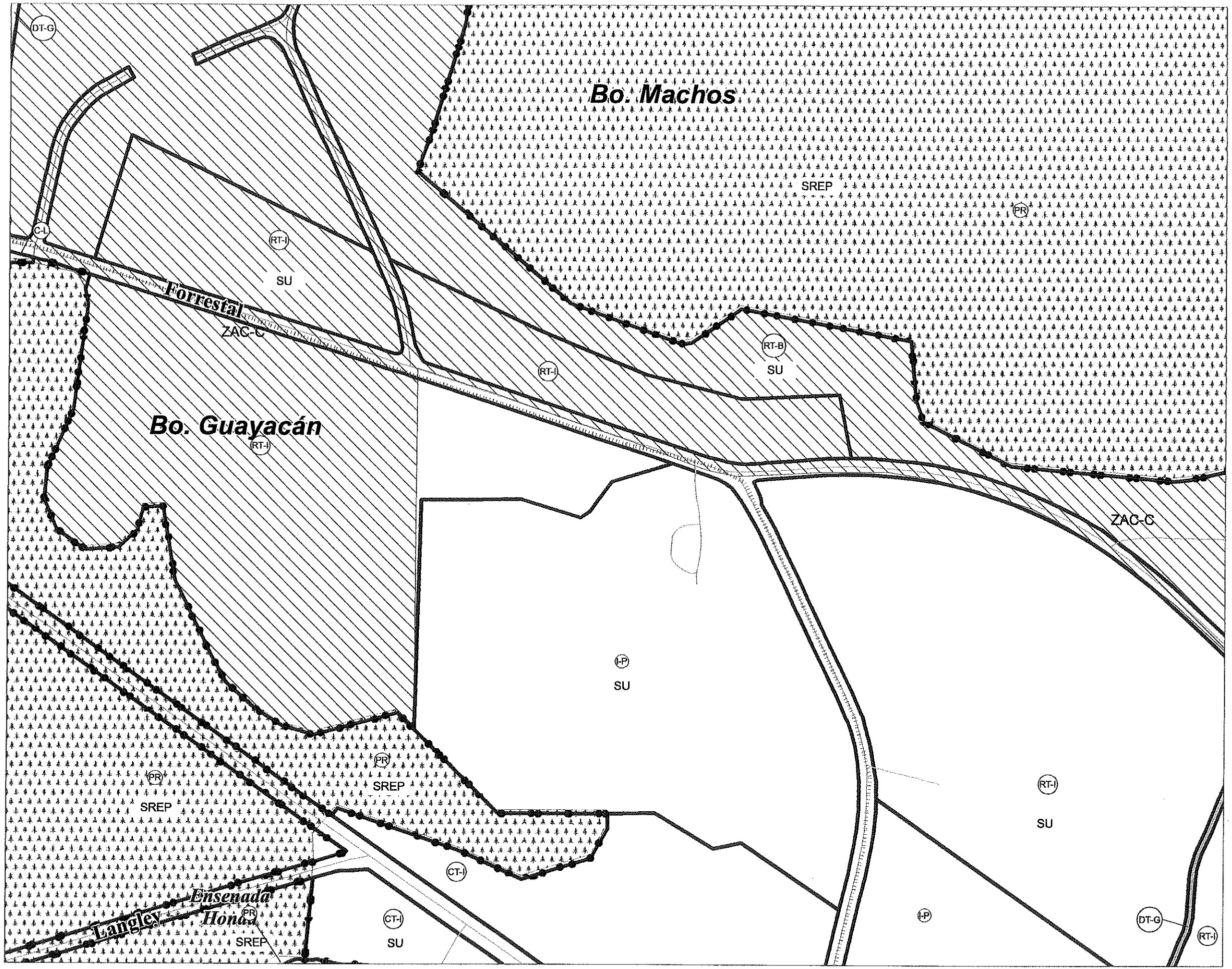

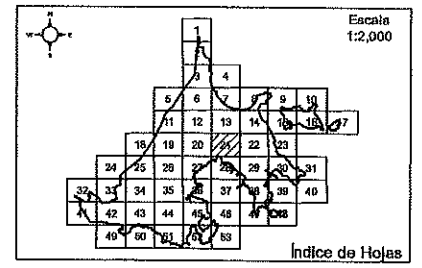

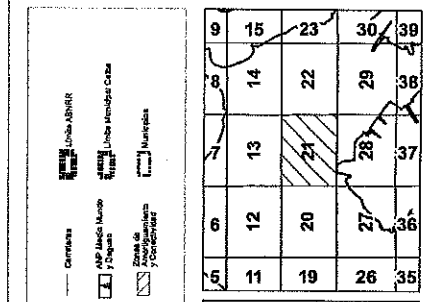

LEYENDA:

- Carreteras
- Límite ANHSR
- ASP Sendero Nuevo y Parques
- Límite Municipal Ceiba
- Zonas de Amortiguamiento y Conservación
- Municipios
- Hidrología
- Barrios
- Curva de Elevación
- Curva de Calificación

DISTRITOS DE CLASIFICACIÓN

SRG SUELO RÚSTICO COMÚN
SREP SUELO RÚSTICO ESPECIALMENTE PROTEGIDO
SU SUELO URBANO

DISTRITOS DE CALIFICACIÓN

UR - Terrenos Urbanizables
RI - Residencial Intermedio
CL - Comercial Liviano
RC-E - Recreación Comercial Extensa
DTS - Distrito Turístico Selectivo
I-L - Industrial Liviano
I-P - Industrial Pesado
DT-G - Dotación General
PP - Playa Pública
RT-I - Residencial Turístico Intermedio
CT-L - Comercial Turístico Liviano
CT-I - Comercial Turístico Intermedio
PR - Preservación de Recursos
SM - Suelo Militar

CALIFICACIÓN Y CLASIFICACIÓN DE SUELOS

PLAN MAESTRO: PARA LOS TERRENOS DE LA ANTIGUA BASE NAVAL ROOSEVELT ROADS

CERTIFICACIÓN

ADOPTADO POR LA JUNTA DE PLANIFICACIÓN EN EL PLENO EL 8-OCT-2011

LICDA. SUSANA CABRERA
SECRETARIA

JTP-2011-PMRR-53-5a
RESOLUCIÓN NÚM.

8 OCT 2011
VIGENCIA