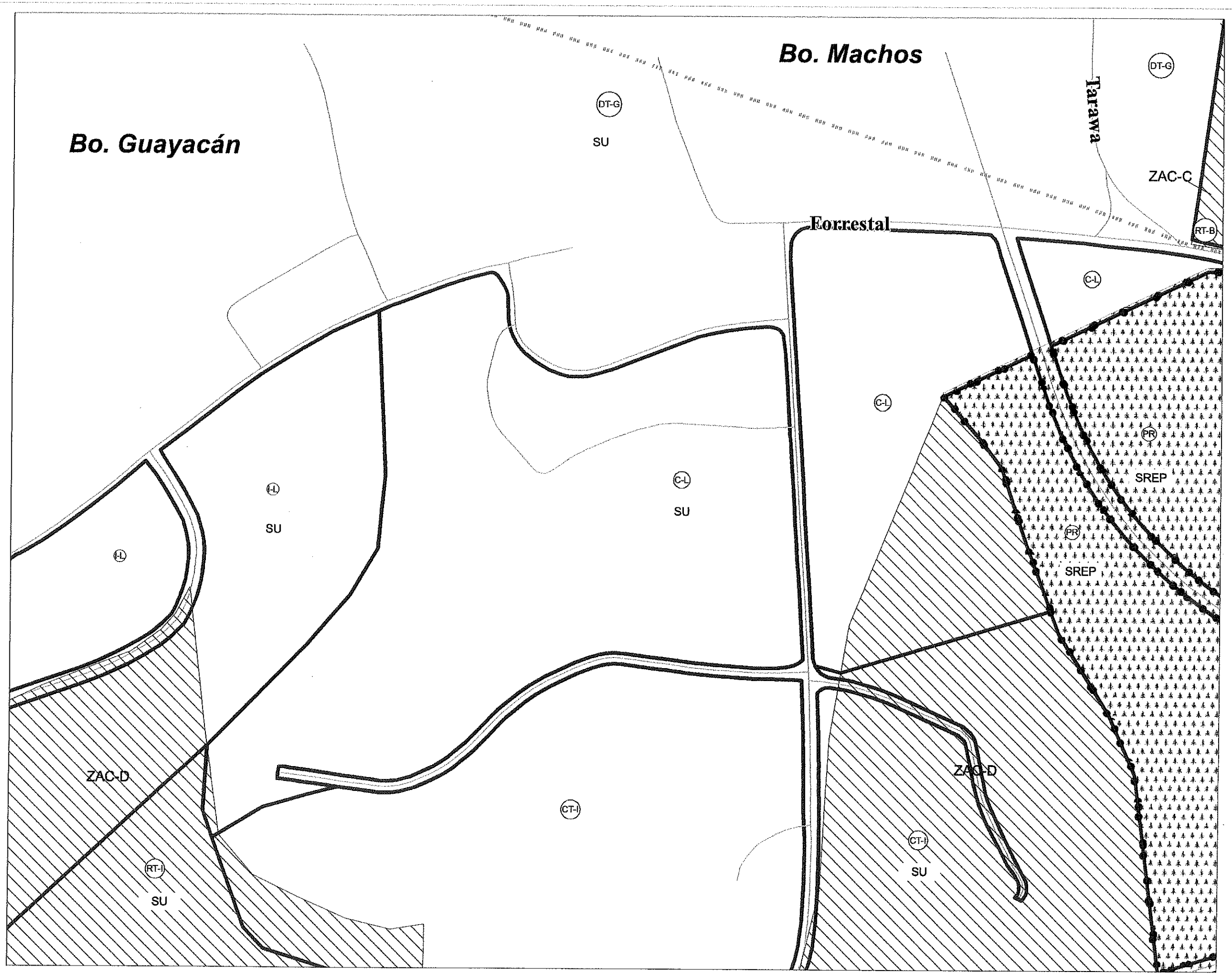

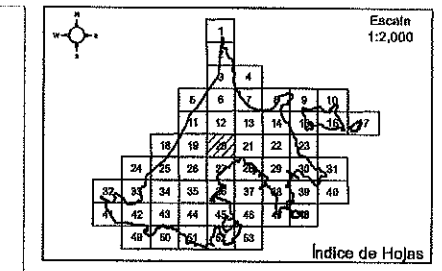

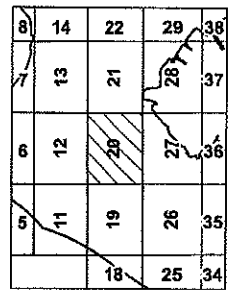

DISTRITOS DE CALIFICACIÓN

UR - Terrenos Urbanizables
R-I - Residencial Intermedio
C-L - Comercial Liviano
RC- E - Recreación Comercial Extensa
DTS - Distrito Turístico Selectivo
I-L - Industrial Liviano
I-P - Industrial Pesado
DT-G - Dotación General
PP - Playa Pública
RT-I - Residencial Turístico Intermedio
CT-L - Comercial Turístico Liviano
CT-I - Comercial Turístico Intermedio
PR - Preservación de Recursos
SM - Suelo Militar

DISTRITOS DE CLASIFICACIÓN

SRC SUELO RÚSTICO COMÚN
SREP SUELO RÚSTICO ESPECIALMENTE PROTEGIDO
SU SUELO URBANO

LEYENDA:

Hidrología
Carreteras
Límite ASNRR
Santos
AMP Medio Mundo y Dragado
Límite Municipal Cellas
Límite de Clasificación
Zonas de Amortiguamiento y Condicionado
Municipios
Límite de Calificación

CALIFICACIÓN Y CLASIFICACIÓN DE SUELOS

PLAN MAESTRO: PARA LOS TERRENOS DE LA ANTIGUA BASE NAVAL ROOSEVELT ROADS

CERTIFICACIÓN

ADOPTADO POR LA JUNTA DE PLANIFICACIÓN DE PUERTO RICO

LOIDA SOTO NOGUERAS
SECRETARIA

RESOLUCIÓN NUM.: JP-2011-PMRR-53-52

VIGENCIA: 07 OCT 2011