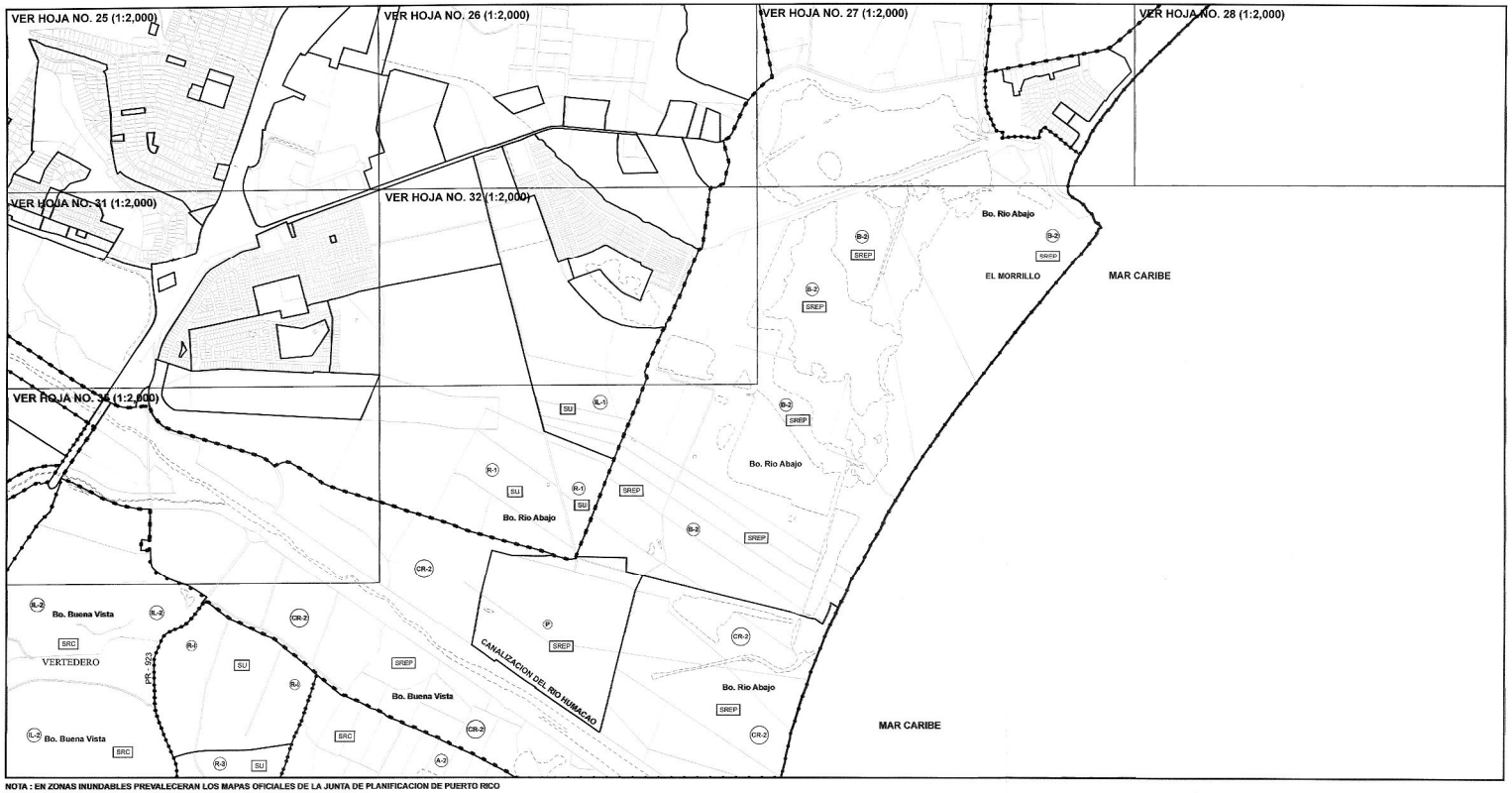

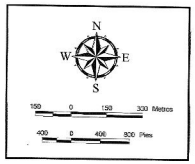

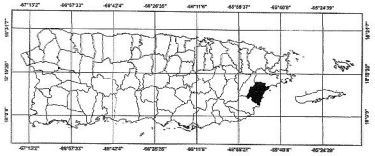

LIMITE DEL DISTRITO DE CALIFICACION
LIMITE DEL DISTRITO DE CLASIFICACION
MAPA BASE
HIDROGRAFIA

SU SUELO URBANO
SUNP SUELO URBANIZABLE PROGRAMADO
SUNNP SUELO URBANIZABLE NO PROGRAMADO
SREP SUELO RUSTICO ESPECIALMENTE PROTEGIDO
SRC SUELO RUSTICO COMUN
R-1 RESIDENCIAL UNO
R-2 RESIDENCIAL DOS
R-3 RESIDENCIAL TRES
R-4 RESIDENCIAL CUATRO
R-5 RESIDENCIAL CINCO
RC-1 RESIDENCIAL COMERCIAL UNO
RT-1 RESIDENCIAL TURISTICO UNO
RT-2 RESIDENCIAL TURISTICO DOS
RT-3 RESIDENCIAL TURISTICO TRES
RT-4 RESIDENCIAL TURISTICO CUATRO
C-1 COMERCIAL LOCAL
C-2 COMERCIAL CENTRAL INTERMEDIO
C-3 COMERCIAL CENTRAL
C-4 CENTROS DE MERCADEO
CT-1 COMERCIAL TURISTICO UNO
CT-2 COMERCIAL TURISTICO DOS
CT-3 COMERCIAL TURISTICO TRES
CL COMERCIAL LIVIANO
CO-1 COMERCIAL OFICINA UNO
DS DESARROLLO SELECTIVO
DTS DESARROLLO TURISTICO SELECTIVO
I-1 INDUSTRIAL LIVIANO UNO
I-2 INDUSTRIAL LIVIANO DOS
IL-1 INDUSTRIAL LIVIANO LIMITADO UNO
IL-2 INDUSTRIAL LIVIANO LIMITADO DOS
M MEJORARSE
P USO PUBLICO
PP PLAYA PUBLICA
CR-1 CONSERVACION DE RECURSOS UNO
CR-2 CONSERVACION DE RECURSOS DOS
CRH CONSERVACION RESTAURACION RECURSOS HISTORICO
PR PRESERVACION DE RECURSO
B-2 BOSQUE DE MANGLE
RP-1 RECREACION Y PARQUE UNO
RP-2 RECREACION Y PARQUE DOS
AD AREA DESARROLLADA
A-1 AGRICOLA MECANIZABLE
A-2 AGRICOLA GENERAL
A-4 RURAL GENERAL
PDM PALMAS DEL MAR
PA PLAN DE AREA
E ENSANCHE

NOTA : EN ZONAS INUNDABLES PREVALECERAN LOS MAPAS OFICIALES DE LA JUNTA DE PLANIFICACION DE PUERTO RICO

MAPA DE CALIFICACION DEL TERRITORIO
GOBIERNO MUNICIPAL DE HUMACAO

CERTIFICACION
ADOPTADO POR LA JUNTA DE PLANIFICACION DE PUERTO RICO

Resoluciones: JP-PT-PE-51-20 y 21

SECRETARIO(A)

12 SEP 2012
FECHA

05 DIC 2012
VIGENCIA

INDICE DE MAPAS 1:10,000

	254	255	
	280	281	282
303	304	305	
328	329	330	
	354	355	

HOJA NUM. 305