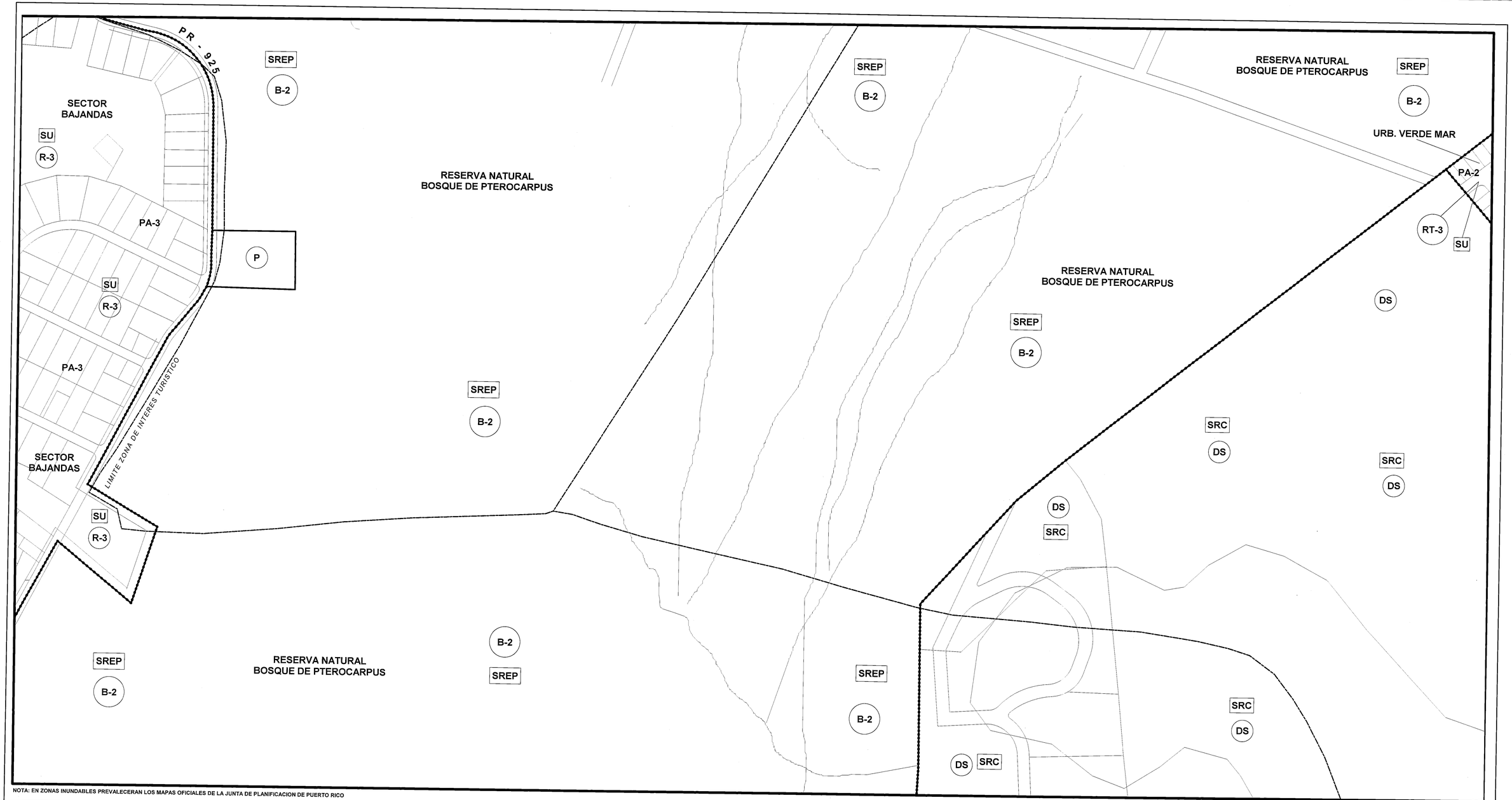

NOTA: EN ZONAS INUNDABLES PREVALECERAN LOS MAPAS OFICIALES DE LA JUNTA DE PLANIFICACION DE PUERTO RICO

APROBADO POR EL GOBIERNO MUNICIPAL DE HUMACAO

ALCALDE	10/3/07 FECHA	PRESIDENTE(A) LEGISLATURA MUNICIPAL	OCT 0 3 2007 FECHA
DIRECTOR(A) PLANIFICACION	10/3/07 FECHA	SECRETARIO(A) LEGISLATURA MUNICIPAL	OCT 0 3 2007 FECHA

CERTIFICACION
ADOPTADO POR LA JUNTA DE PLANIFICACION DE PUERTO RICO

SECRETARIO(A) — 2 9 OCT 2007 FECHA

0 8 FEB 2008
VIGENCIA

LEYENDA Y SIMBOLOGIA

- LIMITE DEL DISTRITO DE CALIFICACION
- LIMITE DEL DISTRITO DE CLASIFICACION
- MAPA BASE
- HIDROGRAFIA

SU	SUELO URBANO
SUP	SUELO URBANIZABLE PROGRAMADO
SUNP	SUELO URBANIZABLE NO PROGRAMADO
SREP	SUELO RUSTICO ESPECIALMENTE PROTEGIDO
SRC	SUELO RUSTICO COMUN

R-1	RESIDENCIAL UNO
R-2	RESIDENCIAL DOS
R-3	RESIDENCIAL TRES
R-4	RESIDENCIAL CUATRO
R-5	RESIDENCIAL CINCO
RC-1	RESIDENCIAL COMERCIAL UNO
RT-1	RESIDENCIAL TURISTICO UNO
RT-2	RESIDENCIAL TURISTICO DOS
RT-3	RESIDENCIAL TURISTICO TRES
RT-4	RESIDENCIAL TURISTICO CUATRO
C-1	COMERCIAL LOCAL
C-2	COMERCIAL CENTRAL INTERMEDIO
C-3	COMERCIAL CENTRAL
C-4	CENTROS DE MERCADEO
CT-1	COMERCIAL TURISTICO UNO
CT-2	COMERCIAL TURISTICO DOS
CT-3	COMERCIAL TURISTICO TRES
CL	COMERCIAL LIVIANO
CO-1	COMERCIAL OFICINA UNO
DS	DESARROLLO SELECTIVO
DTS	DESARROLLO TURISTICO SELECTIVO
I-1	INDUSTRIAL LIVIANO UNO
I-2	INDUSTRIAL LIVIANO DOS
IL-1	INDUSTRIAL LIVIANO LIMITADO UNO
IL-2	INDUSTRIAL LIVIANO LIMITADO DOS
M	A MEJORARSE
P	USO PUBLICO
PP	PLAYA PUBLICA
CR-1	CONSERVACION DE RECURSOS UNO
CR-2	CONSERVACION DE RECURSOS DOS
CRH	CONSERVACION RESTAURACION RECURSOS HISTORICOS
PR	PRESERVACION DE RECURSO
B-2	BOSQUE DE MANGLE
RP-1	RECREACION Y PARQUE UNO
RP-2	RECREACION Y PARQUE DOS
AD	AREA DESARROLLADA
A-1	AGRICOLA MECANIZABLE
A-2	AGRICOLA GENERAL
A-4	RURAL GENERAL
PDM	PALMAS DEL MAR
PA	PLAN DE AREA
E	ENSANCHE

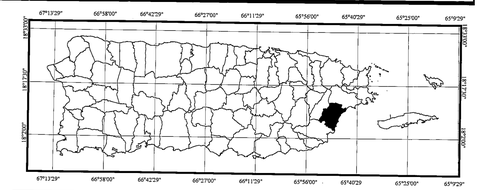

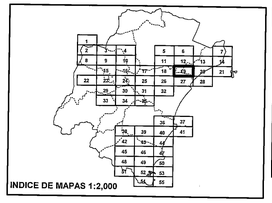

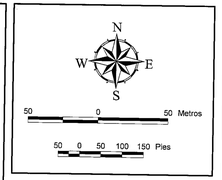

MAPA DE CALIFICACION DEL TERRITORIO - GOBIERNO MUNICIPAL DE HUMACAO

HOJA NUM. 19