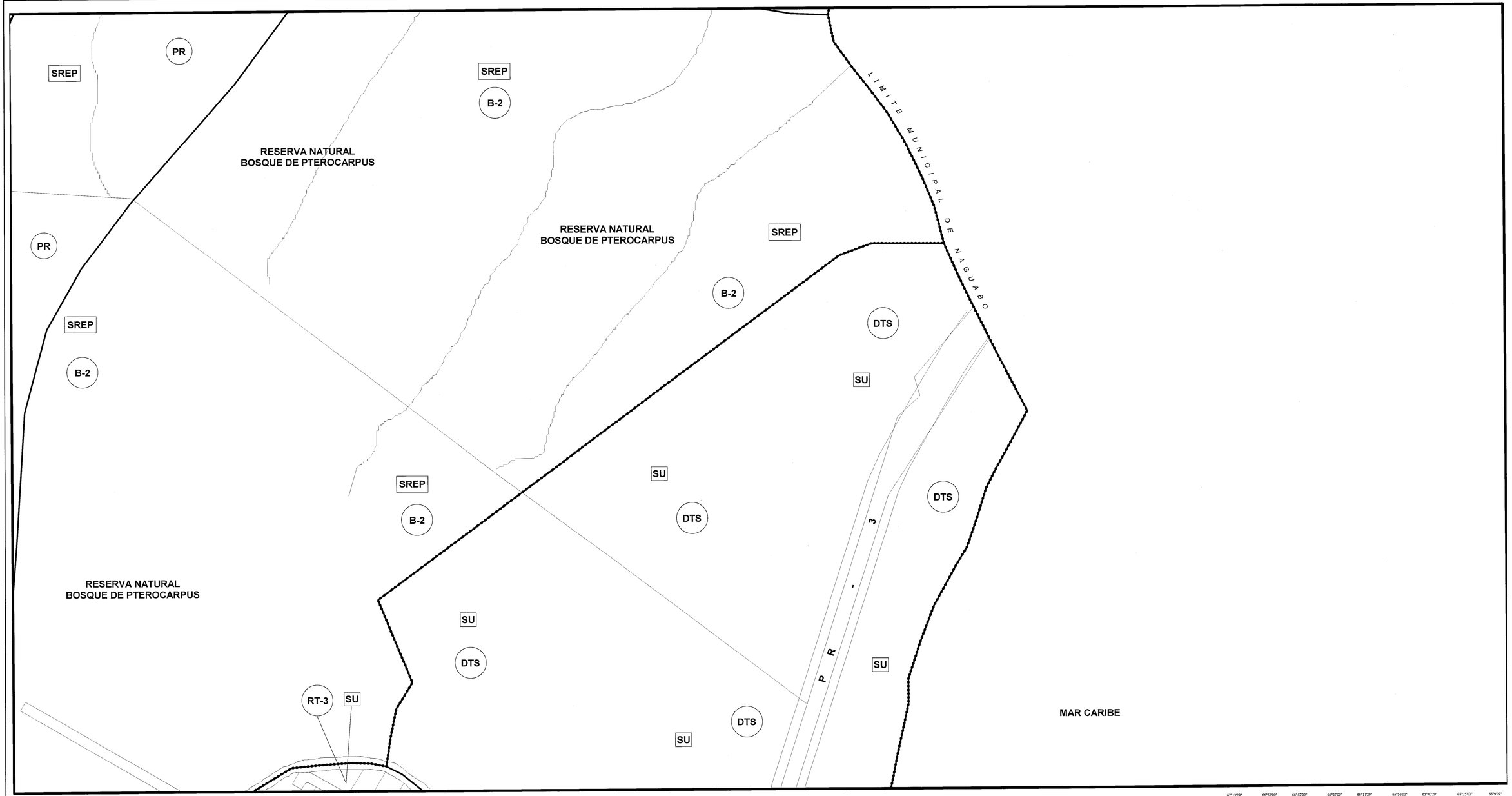


NOTA: EN ZONAS INUNDABLES PREVALECERAN LOS MAPAS OFICIALES DE LA JUNTA DE PLANIFICACION DE PUERTO RICO

**APROBADO POR EL GOBIERNO MUNICIPAL DE HUMACAO**

| | | | |
|---|---|---|---|
| ALCALDE | 10/3/07 FECHA | PRESIDENTE(A) LEGISLATURA MUNICIPAL | OCT 0 3 2007 FECHA |
| DIRECTOR(A) PLANIFICACION | 10/3/07 FECHA | SECRETARIO(A) LEGISLATURA MUNICIPAL | OCT 0 3 2007 FECHA |

**CERTIFICACION**
ADOPTADO POR LA JUNTA DE PLANIFICACION DE PUERTO RICO

| | |
|---|---|
| SECRETARIO(A) | 2 9 OCT 2007 FECHA |

0 8 FEB 2008
VIGENCIA

## LEYENDA Y SIMBOLOGIA

- LIMITE DEL DISTRITO DE CALIFICACION
- LIMITE DEL DISTRITO DE CLASIFICACION
- MAPA BASE
- HIDROGRAFIA

| | |
|---|---|
| SU | SUELO URBANO |
| SUP | SUELO URBANIZABLE PROGRAMADO |
| SUNP | SUELO URBANIZABLE NO PROGRAMADO |
| SREP | SUELO RUSTICO ESPECIALMENTE PROTEGIDO |
| SRC | SUELO RUSTICO COMUN |

| | |
|---|---|
| R-1 | RESIDENCIAL UNO |
| R-2 | RESIDENCIAL DOS |
| R-3 | RESIDENCIAL TRES |
| R-4 | RESIDENCIAL CUATRO |
| R-5 | RESIDENCIAL CINCO |
| RC-1 | RESIDENCIAL COMERCIAL UNO |
| RT-1 | RESIDENCIAL TURISTICO UNO |
| RT-2 | RESIDENCIAL TURISTICO DOS |
| RT-3 | RESIDENCIAL TURISTICO TRES |
| RT-4 | RESIDENCIAL TURISTICO CUATRO |
| C-1 | COMERCIAL LOCAL |
| C-2 | COMERCIAL CENTRAL INTERMEDIO |
| C-3 | COMERCIAL CENTRAL |
| C-4 | CENTROS DE MERCADEO |
| CT-1 | COMERCIAL TURISTICO UNO |
| CT-2 | COMERCIAL TURISTICO DOS |
| CT-3 | COMERCIAL TURISTICO TRES |
| CL | COMERCIAL LIVIANO |
| CO-1 | COMERCIAL OFICINA UNO |
| DS | DESARROLLO SELECTIVO |
| DTS | DESARROLLO TURISTICO SELECTIVO |
| I-1 | INDUSTRIAL LIVIANO UNO |
| I-2 | INDUSTRIAL LIVIANO DOS |
| IL-1 | INDUSTRIAL LIVIANO LIMITADO UNO |
| IL-2 | INDUSTRIAL LIVIANO LIMITADO DOS |
| M | A MEJORARSE |
| P | USO PUBLICO |
| PP | PLAYA PUBLICA |
| CR-1 | CONSERVACION DE RECURSOS UNO |
| CR-2 | CONSERVACION DE RECURSOS DOS |
| CRH | CONSERVACION RESTAURACION RECURSOS HISTORICOS |
| PR | PRESERVACION DE RECURSO |
| B-2 | BOSQUE DE MANGLE |
| RP-1 | RECREACION Y PARQUE UNO |
| RP-2 | RECREACION Y PARQUE DOS |
| AD | AREA DESARROLLADA |
| A-1 | AGRICOLA MECANIZABLE |
| A-2 | AGRICOLA GENERAL |
| A-4 | RURAL GENERAL |
| PDM | PALMAS DEL MAR |
| PA | PLAN DE AREA |
| E | ENSANCHE |

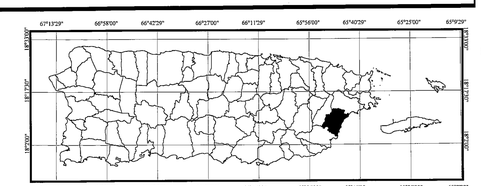

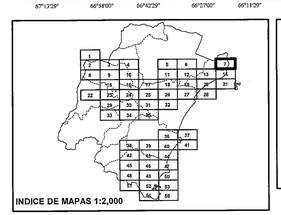


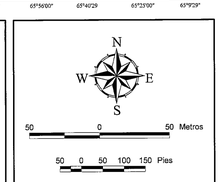


# MAPA DE CALIFICACION DEL TERRITORIO - GOBIERNO MUNICIPAL DE HUMACAO

**HOJA NUM. 07**