SREP A-1

SREP B-2

SREP B-2

RESERVA NATURAL
BOSQUE DE PTEROCARPUS

SREP B-2

SREP B-2

RESERVA NATURAL
BOSQUE DE PTEROCARPUS

SREP B-2

RESERVA NATURAL
BOSQUE DE PTEROCARPUS

SREP B-2

RESERVA NATURAL
BOSQUE DE PTEROCARPUS

SREP B-2

SREP B-2

SREP B-2

R-3

P

SU

NOTA: EN ZONAS INUNDABLES PREVALECERAN LOS MAPAS OFICIALES DE LA JUNTA DE PLANIFICACION DE PUERTO RICO

APROBADO POR EL GOBIERNO MUNICIPAL DE HUMACAO

ALCALDE	10/3/07 FECHA	PRESIDENTE(A) LEGISLATURA MUNICIPAL	OCT 0 3 2007 FECHA
DIRECTOR(A) PLANIFICACION	10/3/07 FECHA	SECRETARIO(A) LEGISLATURA MUNICIPAL	OCT 0 3 2007 FECHA

CERTIFICACION
ADOPTADO POR LA JUNTA DE PLANIFICACION DE PUERTO RICO

SECRETARIO(A) — FECHA: 2 9 OCT 2007

0 8 FEB 2008
VIGENCIA

LEYENDA Y SIMBOLOGIA

- LIMITE DEL DISTRITO DE CALIFICACION
- LIMITE DEL DISTRITO DE CLASIFICACION
- MAPA BASE
- HIDROGRAFIA
- **SU** SUELO URBANO
- **SUP** SUELO URBANIZABLE PROGRAMADO
- **SUNP** SUELO URBANIZABLE NO PROGRAMADO
- **SREP** SUELO RUSTICO ESPECIALMENTE PROTEGIDO
- **SRC** SUELO RUSTICO COMUN

- **R-1** RESIDENCIAL UNO
- **R-2** RESIDENCIAL DOS
- **R-3** RESIDENCIAL TRES
- **R-4** RESIDENCIAL CUATRO
- **R-5** RESIDENCIAL CINCO
- **RC-1** RESIDENCIAL COMERCIAL UNO
- **RT-1** RESIDENCIAL TURISTICO UNO
- **RT-2** RESIDENCIAL TURISTICO DOS
- **RT-3** RESIDENCIAL TURISTICO TRES
- **RT-4** RESIDENCIAL TURISTICO CUATRO
- **C-1** COMERCIAL LOCAL
- **C-2** COMERCIAL CENTRAL INTERMEDIO
- **C-3** COMERCIAL CENTRAL
- **C-4** CENTROS DE MERCADEO
- **CT-1** COMERCIAL TURISTICO UNO
- **CT-2** COMERCIAL TURISTICO DOS
- **CT-3** COMERCIAL TURISTICO TRES
- **CL** COMERCIAL LIVIANO
- **CO-1** COMERCIAL OFICINA UNO
- **DS** DESARROLLO SELECTIVO
- **DTS** DESARROLLO TURISTICO SELECTIVO
- **I-1** INDUSTRIAL LIVIANO UNO
- **I-2** INDUSTRIAL LIVIANO DOS
- **IL-1** INDUSTRIAL LIVIANO LIMITADO UNO
- **IL-2** INDUSTRIAL LIVIANO LIMITADO DOS
- **M** A MEJORARSE
- **P** USO PUBLICO
- **PP** PLAYA PUBLICA
- **CR-1** CONSERVACION DE RECURSOS UNO
- **CR-2** CONSERVACION DE RECURSOS DOS
- **CRH** CONSERVACION RESTAURACION RECURSOS HISTORICOS
- **PR** PRESERVACION DE RECURSO

- **B-2** BOSQUE DE MANGLE
- **RP-1** RECREACION Y PARQUE UNO
- **RP-2** RECREACION Y PARQUE DOS
- **AD** AREA DESARROLLADA
- **A-1** AGRICOLA MECANIZABLE
- **A-2** AGRICOLA GENERAL
- **A-4** RURAL GENERAL
- **PDM** PALMAS DEL MAR
- **PA** PLAN DE AREA
- **E** ENSANCHE

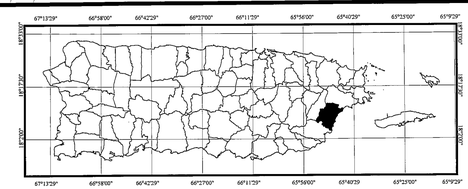

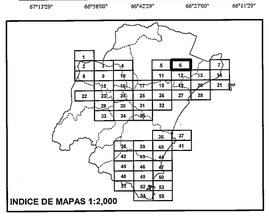

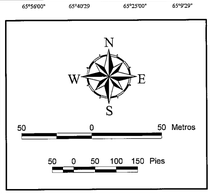

MAPA DE CALIFICACION DEL TERRITORIO - GOBIERNO MUNICIPAL DE HUMACAO

HOJA NUM. 06