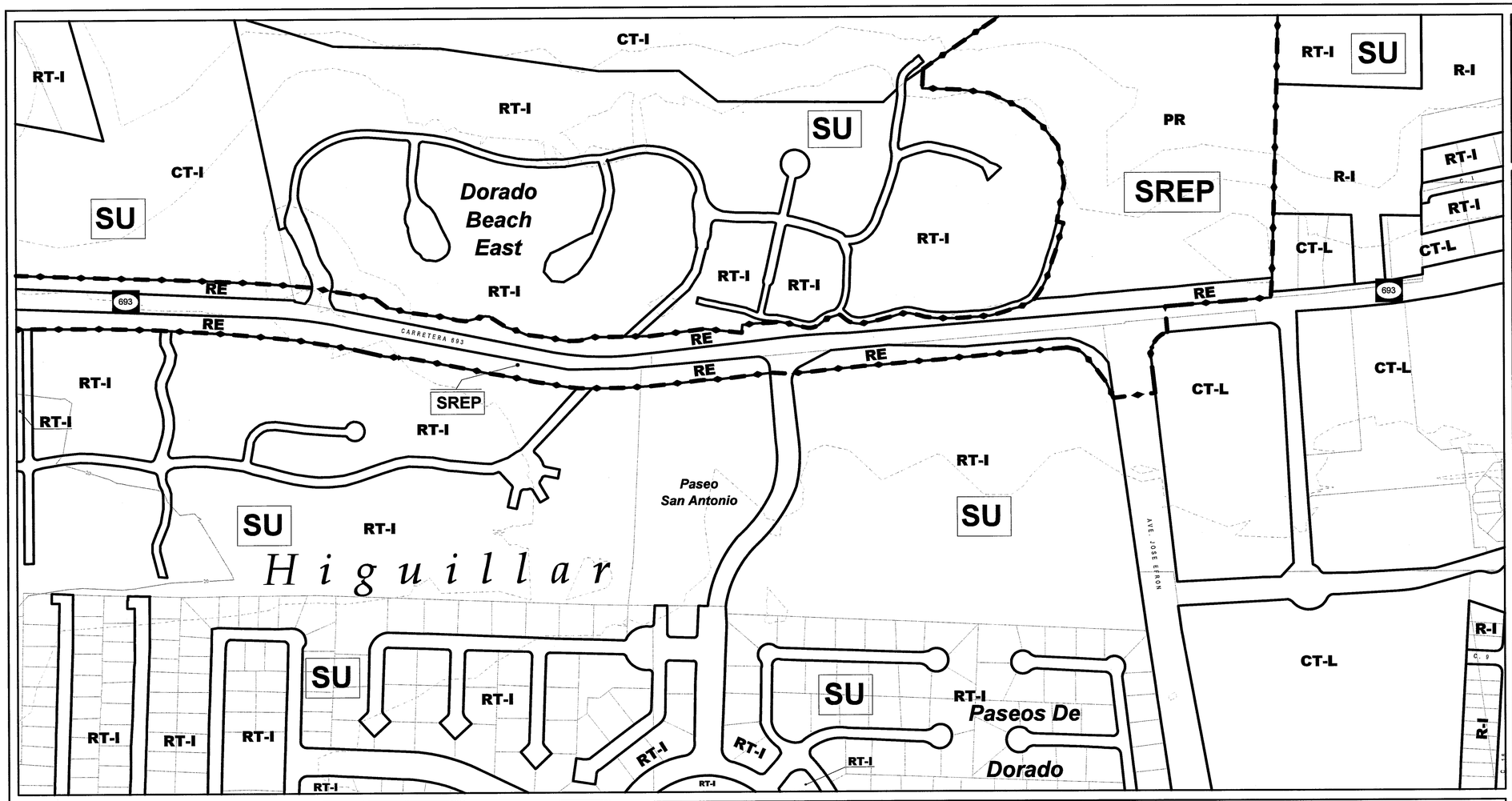

N
O E
S

Escala Aproximada
1 : 2,000

Calificación de Suelos

AD	AREA DESARROLLADA
A-G	AGRÍCOLA GENERAL
A-P	AGRÍCOLA PRODUCTIVO
B-Q	BOSQUE
C-I	COMERCIAL INTERMEDIO
CR	CONSERVACIÓN DE RECURSOS
CT-I	COMERCIAL TURÍSTICO INTERMEDIO
CT-L	COMERCIAL TURÍSTICO LIVIANO
DT-G	DOTACIONAL GENERAL
DT-P	DOTACIONAL PARQUE
DTS	DISTRITO TURÍSTICO SELECTIVO
I-L	INDUSTRIAL LIVIANO
I-P	INDUSTRIAL PESADO
M	A MEJORARSE
PP	PLAYAS PÚBLICAS
PR	PRESERVACIÓN DE RECURSOS
R-A	RESIDENCIAL DE ALTA DENSIDAD
RC-E	RECREACIÓN COMERCIAL EXTENSA
RC-M	RESIDENCIAL COMERCIAL MIXTO
RE	RUTA ESCÉNICA
R-G	RURAL GENERAL
R-I	RESIDENCIAL INTERMEDIO
RT-A	RESIDENCIAL TURÍSTICO DE ALTA DENSIDAD
RT-I	RESIDENCIAL TURÍSTICO INTERMEDIO
SH	SITIOS HISTÓRICOS
UR	TERRENOS URBANIZABLES

Clasificación de Suelos

SU	Suelo Urbano
SRC	Suelo Rústico Común
SREP	Suelo Rústico Especialmente Protegido
SUP	Suelo Urbanizable Programado
SUNP	Suelo Urbanizable No Programado

ESCUDO DE DORADO

MUNICIPIO AUTÓNOMO DE DORADO

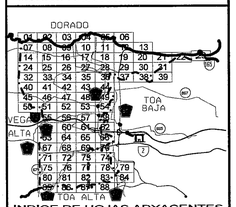

INDICE DE HOJAS ADYACENTES

LEYENDA

- LÍMITE OFICIAL DE MUNICIPIO
- LÍMITE DE BARRIO
- LÍMITE DE CLASIFICACIÓN DE SUELO
- LÍMITE DE CALIFICACIÓN DE SUELO
- PARCELARIO

SUCEPTIBILIDAD A INUNDACIÓN (FEMA)

- ZONA VE
- ZONA 0.2 %
- ZONA AE
- ZONA AE (CAUCE MAYOR)

- COTAS DE ELEVACIÓN
- ESTACIÓN DE POLICIA
- HOSPITAL
- ESTACIÓN DE CORREOS
- ESCUELA
- FARMACIA
- INDUSTRIA
- CENTRO CULTURAL
- IGLESIA
- ESTACIÓN DE GASOLINA
- CEMENTERIO
- PISTA O PARQUE
- CENTRO HEAD START
- SUBESTACION AEE
- CORTE O TRIBUNAL

NOTAS APLICABLES A ESTA HOJA :

CERTIFICACION

ADOPTADO POR LA JUNTA DE PLANIFICACION DE PUERTO RICO

SECRETARIA

VIGENCIA 08 JUN 2011

MAPA DE CALIFICACIÓN DE SUELO
MUNICIPIO DE DORADO

CERTIFICACIÓN
DEL MUNICIPIO DE DORADO

SECRETARIO ASAMBLEA MUNICIPAL

ALCALDE

PRESIDENTE ASAMBLEA MUNICIPAL

APROBADO : _____

08	09	10
15	16	17
25	26	27

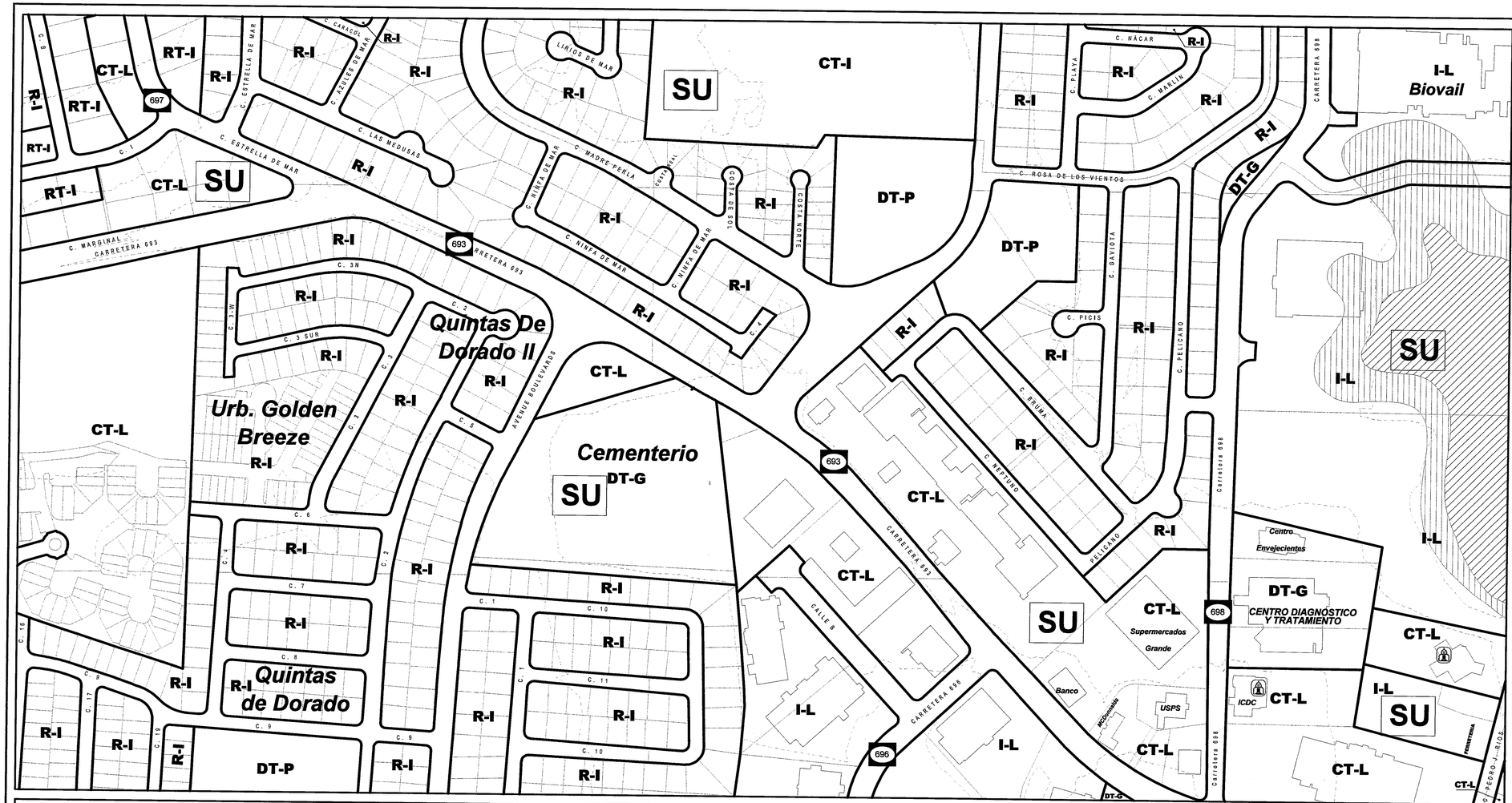

N
O E
S

Escala Aproximada
1 : 2,000

Calificación de Suelos

AD	AREA DESARROLLADA
A-G	AGRÍCOLA GENERAL
A-P	AGRÍCOLA PRODUCTIVO
B-Q	BOSQUE
C-I	COMERCIAL INTERMEDIO
CR	CONSERVACIÓN DE RECURSOS
CT-I	COMERCIAL TURÍSTICO INTERMEDIO
CT-L	COMERCIAL TURÍSTICO LIVIANO
DT-G	DOTACIONAL GENERAL
DT-P	DOTACIONAL PARQUE
DTS	DISTRITO TURÍSTICO SELECTIVO
I-L	INDUSTRIAL LIVIANO
I-P	INDUSTRIAL PESADO
M	A MEJORARSE
PP	PLAYAS PÚBLICAS
PR	PRESERVACIÓN DE RECURSOS
R-A	RESIDENCIAL DE ALTA DENSIDAD
RC-E	RECREACIÓN COMERCIAL EXTENSA
RC-M	RESIDENCIAL COMERCIAL MIXTO
RE	RUTA ESCÉNICA
R-G	RURAL GENERAL
R-I	RESIDENCIAL INTERMEDIO
RT-A	RESIDENCIAL TURÍSTICO DE ALTA DENSIDAD
RT-I	RESIDENCIAL TURÍSTICO INTERMEDIO
SH	SITIOS HISTÓRICOS
UR	TERRENOS URBANIZABLES

Clasificación de Suelos

SU	Suelo Urbano
SRC	Suelo Rústico Común
SREP	Suelo Rústico Especialmente Protegido
SUP	Suelo Urbanizable Programado
SUNP	Suelo Urbanizable No Programado

ESCUDO DE DORADO

MUNICIPIO AUTÓNOMO DE DORADO

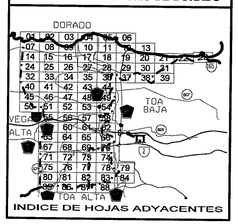

INDICE DE HOJAS ADYACENTES

09	10	11
16	17	18
26	27	28

LEYENDA

- LÍMITE OFICIAL DE MUNICIPIO
- LÍMITE DE BARRIO
- LÍMITE DE CLASIFICACIÓN DE SUELO
- LÍMITE DE CALIFICACIÓN DE SUELO
- PARCELARIO

SUCEPTIBILIDAD A INUNDACIÓN (FEMA)

- ZONA VE
- ZONA 0.2 %
- ZONA AE
- ZONA AE (CAUCE MAYOR)

- COTAS DE ELEVACIÓN
- ESTACIÓN DE POLICIA
- HOSPITAL
- ESTACIÓN DE CORREOS
- ESCUELA
- FARMACIA
- INDUSTRIA
- CENTRO CULTURAL
- IGLESIA
- ESTACIÓN DE GASOLINA
- CEMENTERIO
- PISTA O PARQUE
- CENTRO HEAD START
- SUBESTACION AEE
- CORTE O TRIBUNAL

NOTAS APLICABLES A ESTA HOJA :

CERTIFICACION

ADOPTADO POR LA JUNTA DE PLANIFICACIÓN DE PUERTO RICO

SECRETARIA

VIGENCIA : 08 JUN 2011

MAPA DE CALIFICACIÓN DE SUELO MUNICIPIO DE DORADO

CERTIFICACIÓN DEL MUNICIPIO DE DORADO

SECRETARIO ASAMBLEA MUNICIPAL

ALCALDE

PRESIDENTE ASAMBLEA MUNICIPAL

APROBADO :

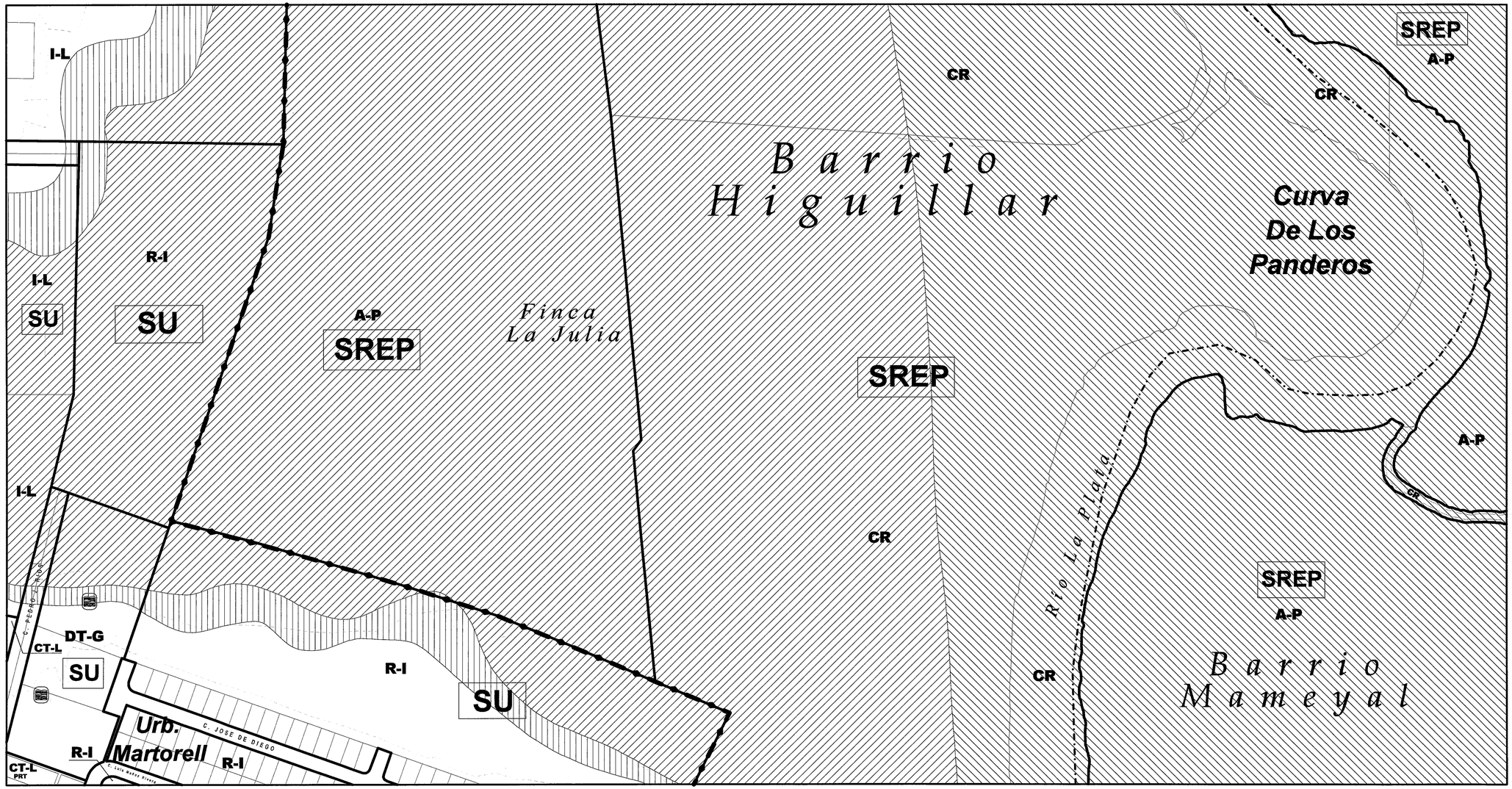

N
O E
S

Escala Aproximada
1 : 2,000

Calificación de Suelos

AD	AREA DESARROLLADA
A-G	AGRÍCOLA GENERAL
A-P	AGRÍCOLA PRODUCTIVO
B-Q	BOSQUE
C-I	COMERCIAL INTERMEDIO
CR	CONSERVACIÓN DE RECURSOS
CT-I	COMERCIAL TURÍSTICO INTERMEDIO
CT-L	COMERCIAL TURÍSTICO LIVIANO
DT-G	DOTACIONAL GENERAL
DT-P	DOTACIONAL PARQUE
DTS	DISTRITO TURÍSTICO SELECTIVO
I-L	INDUSTRIAL LIVIANO
I-P	INDUSTRIAL PESADO
M	A MEJORARSE
PP	PLAYAS PÚBLICAS
PR	PRESERVACIÓN DE RECURSOS
R-A	RESIDENCIAL DE ALTA DENSIDAD
RC-E	RECREACIÓN COMERCIAL EXTENSA
RC-M	RESIDENCIAL COMERCIAL MIXTO
RE	RUTA ESCÉNICA
R-G	RURAL GENERAL
R-I	RESIDENCIAL INTERMEDIO
RT-A	RESIDENCIAL TURÍSTICO DE ALTA DENSIDAD
RT-I	RESIDENCIAL TURÍSTICO INTERMEDIO
SH	SITIOS HISTÓRICOS
UR	TERRENOS URBANIZABLES

Clasificación de Suelos

SU	Suelo Urbano
SRC	Suelo Rústico Común
SREP	Suelo Rústico Especialmente Protegido
SUP	Suelo Urbanizable Programado
SUNP	Suelo Urbanizable No Programado

ESCUDO DE DORADO

MUNICIPIO AUTÓNOMO DE DORADO

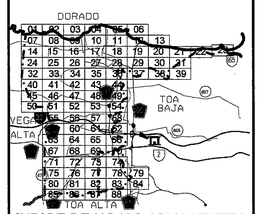

INDICE DE HOJAS ADYACENTES

LEYENDA

- LÍMITE OFICIAL DE MUNICIPIO
- LÍMITE DE BARRIO
- LÍMITE DE CLASIFICACIÓN DE SUELO
- LÍMITE DE CALIFICACIÓN DE SUELO
- PARCELARIO

SUCEPTIBILIDAD A INUNDACIÓN (FEMA)

- ZONA VE
- ZONA 0.2 %
- ZONA AE
- ZONA AE (CAUCE MAYOR)

- COTAS DE ELEVACIÓN
- ESTACIÓN DE POLICÍA
- HOSPITAL
- ESTACIÓN DE CORREOS
- ESCUELA
- FARMACIA
- INDUSTRIA
- CENTRO CULTURAL
- IGLESIA
- ESTACIÓN DE GASOLINA
- CEMENTERIO
- PISTA O PARQUE
- CENTRO HEAD START
- SUBESTACION AEE
- CORTE O TRIBUNAL

NOTAS APLICABLES A ESTA HOJA :

CERTIFICACION

ADOPTADO POR LA JUNTA DE PLANIFICACIÓN DE PUERTO RICO

SECRETARIA

0 8 JUN 2011

VIGENCIA : _____

MAPA DE CALIFICACIÓN DE SUELO MUNICIPIO DE DORADO

CERTIFICACIÓN DEL MUNICIPIO DE DORADO

SECRETARIO ASAMBLEA MUNICIPAL

ALCALDE

PRESIDENTE ASAMBLEA MUNICIPAL

APROBADO : _____

10	11	12
17	18	19
27	28	29