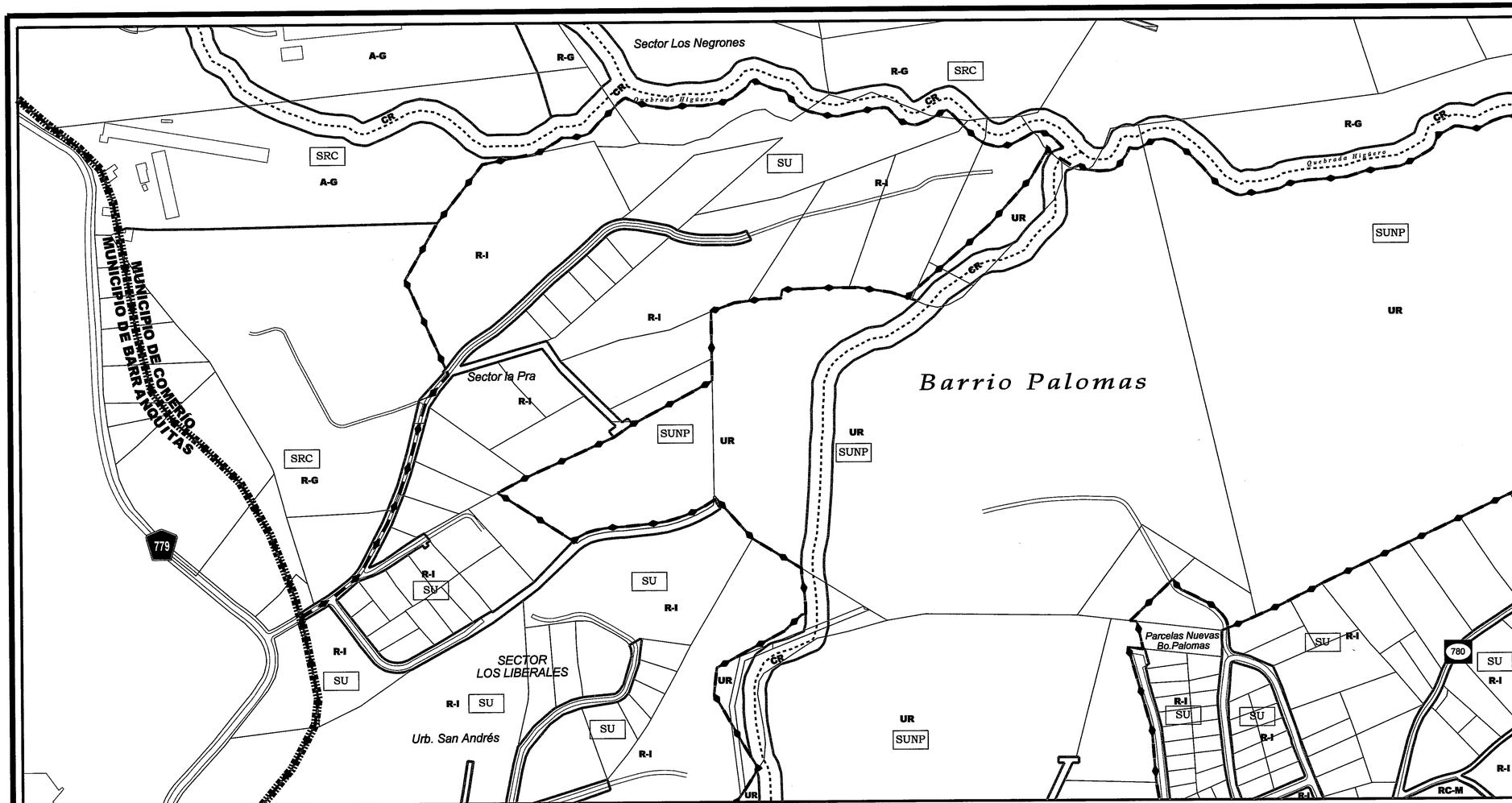

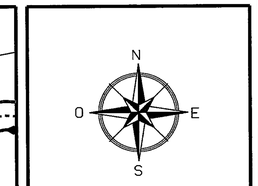

Escala Aproximada
1 : 2,000

Calificación de Suelos

A-G	AGRÍCOLA GENERAL
AD	AREA DESARROLLADA
B-Q	BOSQUE
C-I	COMERCIAL INTERMEDIO
CR	CONSERVACIÓN DE RECURSOS
CR-C	CONSERVACIÓN DE CUENCAS
DT-G	DOTACIONAL GENERAL
DT-P	DOTACIONAL PARQUE
I-L	INDUSTRIAL LIVIANO
M	A MEJORARSE
R-A	RESIDENCIAL DE ALTA DENSIDAD
R-G	RURAL GENERAL
R-I	RESIDENCIAL INTERMEDIO
RC-M	RESIDENCIAL COMERCIAL MIXTO
UR	TERRENOS URBANIZABLES

NOTA:
Para efectos de claridad se rotulan las calificaciones con un círculo donde se sobreponen a los patrones de las zonas de suceptibilidad a inundación

Clasificación de Suelos

SU	Suelo Urbano
SRC	Suelo Rústico Común
SREP	Suelo Rústico Especialmente Protegido
SUP	Suelo Urbanizable Programado
SUNP	Suelo Urbanizable No Programado

LEYENDA

- LÍMITE DE MUNICIPIO
- LÍMITE DE BARRIO
- LÍMITE DE CLASIFICACIÓN DE SUELO
- LÍMITE DE CALIFICACIÓN DE SUELO
- CUERPO DE AGUA
- VÍAS ESTATALES
- VÍAS MUNICIPALES
- CENTRO URBANO TRADICIONAL
- COMUNIDADES ESPECIALES
- ESTACIÓN DE POLICIA
- HOSPITAL
- ESTACIÓN DE CORREOS
- ESCUELA
- FARMACIA
- INDUSTRIA
- CENTRO CULTURAL
- IGLESIA
- ESTACIÓN DE GASOLINA
- CEMENTERIO
- PISTA O PARQUE
- CENTRO HEAD START
- SUBESTACIÓN AEE
- CORTE O TRIBUNAL

ZONAS DE SUCEPTIBILIDAD A INUNDACIÓN

- ZONA AE
- ZONA AE (FLOODWAY)
- ZONA A
- 0.2 % DE SUCEPTIBILIDAD ANUAL A INUNDACIÓN

NOTAS APLICABLES A ESTA HOJA :

EXCELSO DE COMERÍO
MUNICIPIO AUTÓNOMO DE COMERÍO
OFICINA DE ORDENAMIENTO TERRITORIAL

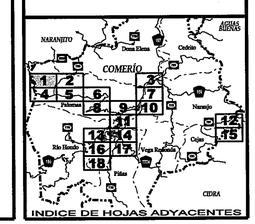

INDICE DE HOJAS ADYACENTES

	01	02
	04	05

CERTIFICACION
ADOPTADO POR LA JUNTA DE PLANIFICACION DE PUERTO RICO
SECRETARIA
VIGENCIA: 17 OCT 2008

MAPA DE CALIFICACIÓN DE SUELO MUNICIPIO DE COMERÍO

CERTIFICACIÓN
DEL MUNICIPIO DE COMERÍO
SECRETARIA ASAMBLEA MUNICIPAL
PRESIDENTE ASAMBLEA MUNICIPAL
ALCALDE
APROBADO: 5 DE JUNIO DE 2008