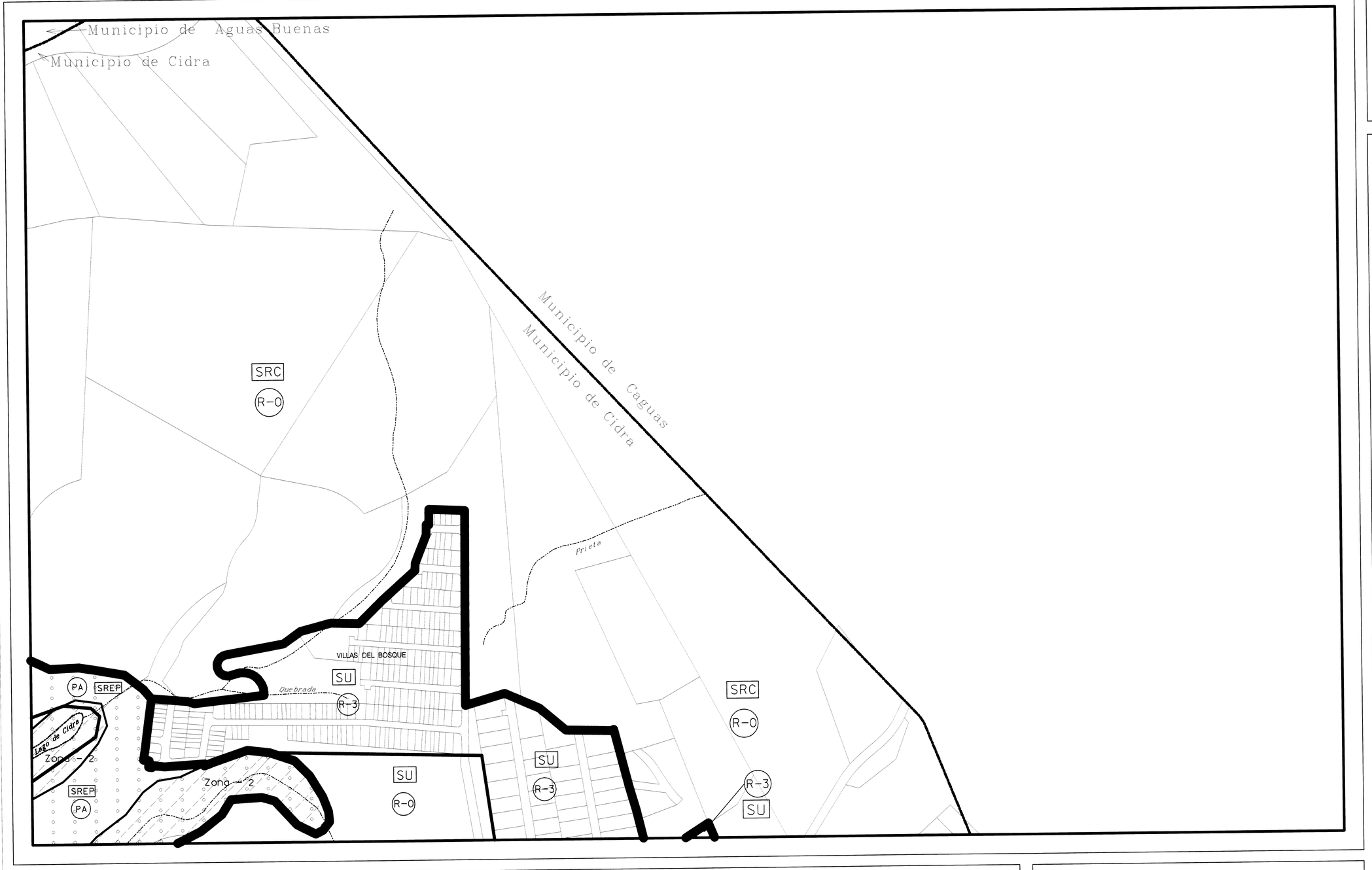

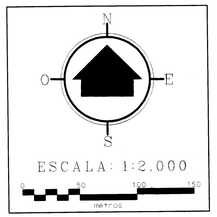

Leyenda

SIMBOLOS Y DISTRITOS DE CALIFICACION

- NUMERO DE HOJA
- NUMERO DE CARRETERAS
- LIMITE DEL MUNICIPIO
- LIMITE DE BARRIO
- LIMITE DE DISTRITO DE ORDENACION
- LIMITE DE CLASIFICACION DE SUELO
- CUERPO DE AGUA
- CARRETERAS PRINCIPALES
- CALLES Y CAMINOS
- ZONAS INUNDABLES
- PLANES DE AREAS

R-0	RESIDENCIAL CERO
R-1	RESIDENCIAL UNO
R-2	RESIDENCIAL DOS
R-3	RESIDENCIAL TRES
R-4	RESIDENCIAL CUATRO
R-5	RESIDENCIAL CINCO
R-6	RESIDENCIAL SEIS
RC-1	RES COMERCIAL UNO
C-1	COMERCIAL LOCAL
C-2	COMERCIAL CENTRAL INTERMEDIO
C-3	COMERCIAL CENTRAL
C-4	CENTROS DE MERCADEO
C-5	CENTROS DE RECREACION COMERCIAL
C-6	COMERCIAL DE SERVICIOS VECINALES
CT-1	COMERCIAL TURISTICO UNO
I-1	INDUSTRIAL LIVIANO UNO
IL-1	INDUSTRIAL LIVIANO LIMITADO
I-2	INDUSTRIAL PESADO UNO
IL-2	INDUSTRIAL PESADO LIMITADO
M	A MEJORARSE
P	USO PUBLICO
CR-1	CONSERVACION DE RECURSOS UNO
CR-2	CONSERVACION DE RECURSOS DOS
CR-3	CONSERVACION DE CUENCAS
AD	AREA DESARROLLADA
A-1	AGRICOLA MECANIZABLE
A-3	AGROPECUARIO
A-4	RURAL GENERAL
B-1	BOSQUES DE INTERIORES
PE	PLAN DE ENSANCHE
PA	PLAN DE AREA

CLASIFICACION DEL SUELO

SU	SUELO URBANO
SUP	SUELO URBANIZABLE PROGRAMADO
SRC	SUELO RUSTICO COMUN
SREP	SUELO RUSTICO ESPECIALMENTE PROTEGIDO

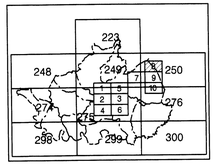

CERTIFICACION
ADOPTADO POR LA JUNTA DE PLANIFICACION DE PUERTO RICO

Max L. Vidal Vázquez
SECRETARIO

27 SEP 2000
VIGENCIA

PLANO DE CALIFICACION DE SUELO MUNICIPIO DE CIDRA

CERTIFICACION
DEL MUNICIPIO DE CIDRA

DIRECTOR DE PLANIFICACION

ALCALDE

PRESIDENTE ASAMBLEA MUNICIPAL

27 SEP 2000
VIGENCIA

	08	
07		09