MAPA DE CALIFICACION DEL SUELO
MUNICIPIO DE CIALES

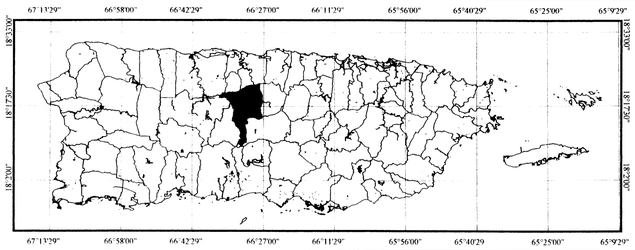

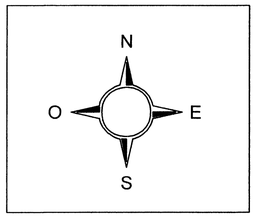

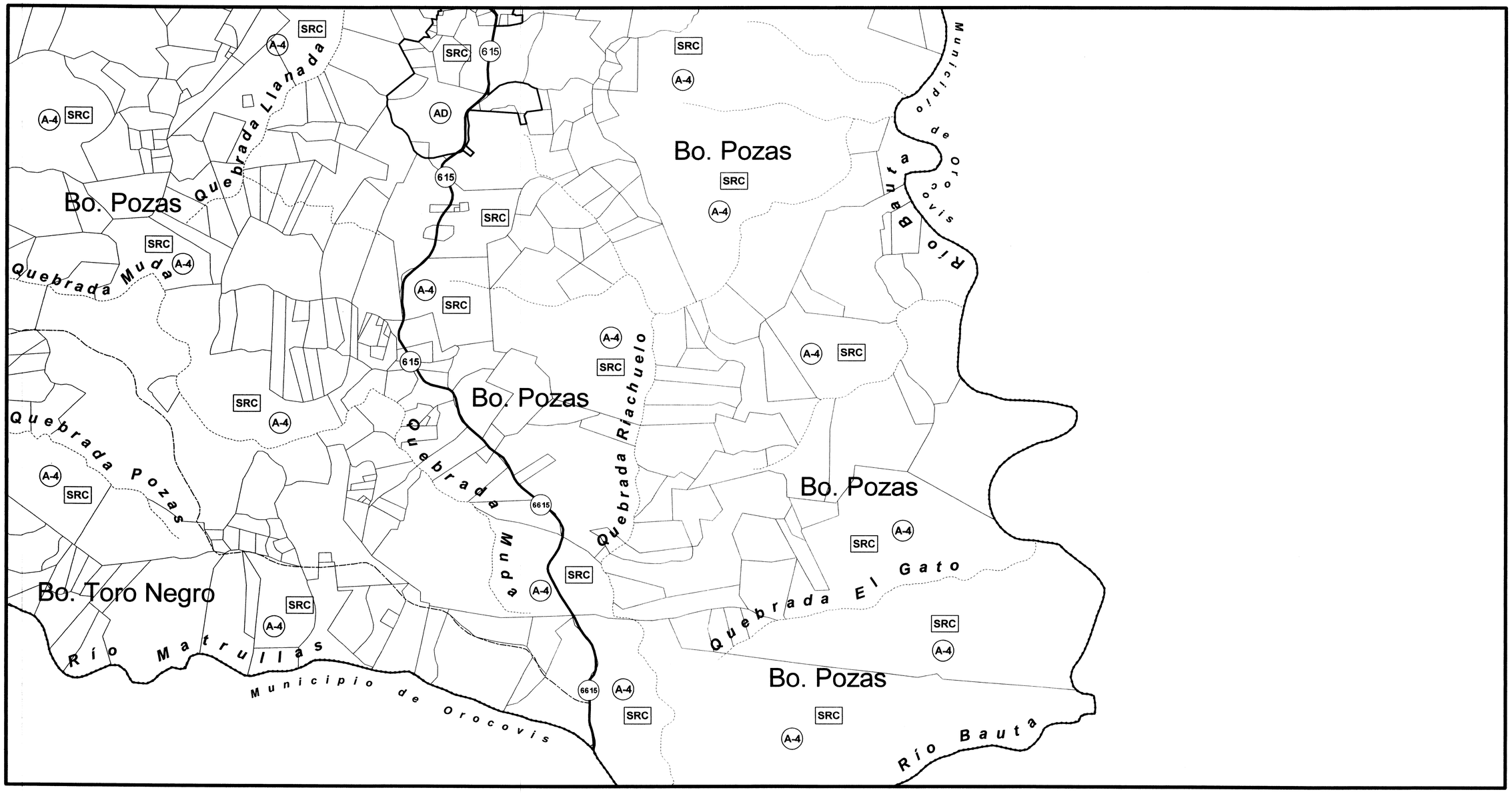

LIMITE DEL DISTRITO DE CALIFICACION

LIMITE DEL DISTRITO DE CLASIFICACION

MAPA BASE

HIDROGRAFIA

LIMITES DE BARRIOS

LIMITES MUNICIPALES

SU SUELO URBANO

SUP SUELO URBANIZABLE PROGRAMADO

SUNP SUELO URBANIZABLE NO PROGRAMADO

SREP SUELO RUSTICO ESPECIALMENTE PROTEGIDO

SRC SUELO RUSTICO COMUN

R-0 RESIDENCIAL DE BAJA DENSIDAD POBLACIONAL CON SOLAR MINIMO DE OCHO MIL (8,000) METROS CUADRADOS

R-1 RESIDENCIAL DE BAJA DENSIDAD POBLACIONAL CON SOLAR MINIMO DE NOVECIENTOS (900) METROS CUADRADOS

R-3 RESIDENCIAL GENERAL CON SOLAR MINIMO DE TRESCIENTOS (300) METROS CUADRADOS

R-4 RESIDENCIAL GENERAL CON SOLAR MINIMO DE DOSCIENTOS CINCUENTA (250) METROS CUADRADOS

R-5 RESIDENCIAL DE APARTAMENTOS CON ALTA DENSIDAD POBLACIONAL Y CON SOLAR MINIMO DE CUATROCIENTOS (400) METROS CUADRADOS

C-1 COMERCIAL LOCAL

C-2 COMERCIAL CENTRAL INTERMEDIO

C-3 COMERCIAL CENTRAL

CR-1 CONSERVACION DE RECURSOS UNO

CR-3 CONSERVACION DE CUENCAS

CR-4 CONSERVACION DE CUEVAS, CAVERNAS Y SUMIDEROS

I-1 INDUSTRIAL, INDUSTRIAS LIVIANAS

AD AREAS DESARROLLADAS

A-4 RURAL GENERAL

B-1 BOSQUES DE INTERIORES

M A MEJORARSE

P USO PUBLICO

PE PLAN DE ENSANCHE

PA PLAN DE AREA

ZONAS INUNDABLES (SREP)

ZONA 1

ZONA 2

EN LA ZONAS INUNDABLES PREVALECERAN LOS MAPAS OFICIALES DE LA JUNTA DE PLANIFICACION DE PUERTO RICO

ESCALA GRAFICA

200 0 200 400 Metros

200 0 200 400 600 Pies

ESCALA NOMINAL

1:10000

106-000	107-000	108-000
135-000	136-000	137-000
163-000	164-000	165-000
190-000	191-000	[redacted]
216-000	217-000	218-000
	243-000	
	269-000	

CERTIFICACION

ADOPTADO POR LA JUNTA DE PLANIFICACION DE PUERTO RICO

SECRETARIA — FECHA: 09 OCT 2002

VIGENCIA: 07 FEB 2003

APROBADO POR EL GOBIERNO MUNICIPAL DE CIALES

ALCALDE — FECHA: 9-19-2002

PRESIDENTE ASAMBLEA LEGISLATIVA MUNICIPAL — FECHA: 9/19/02

SECRETARIO(A) ASAMBLEA LEGISLATIVA MUNICIPAL — FECHA: 9/19/02

HOJA NUM. 192-000