MAPA DE CALIFICACION DEL SUELO
MUNICIPIO DE CIALES

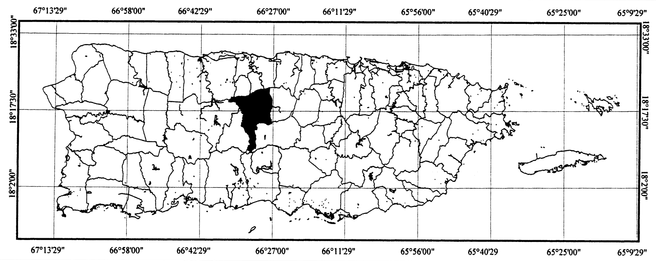

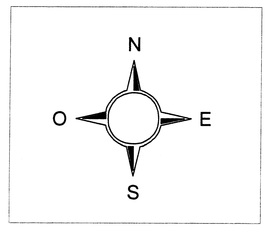

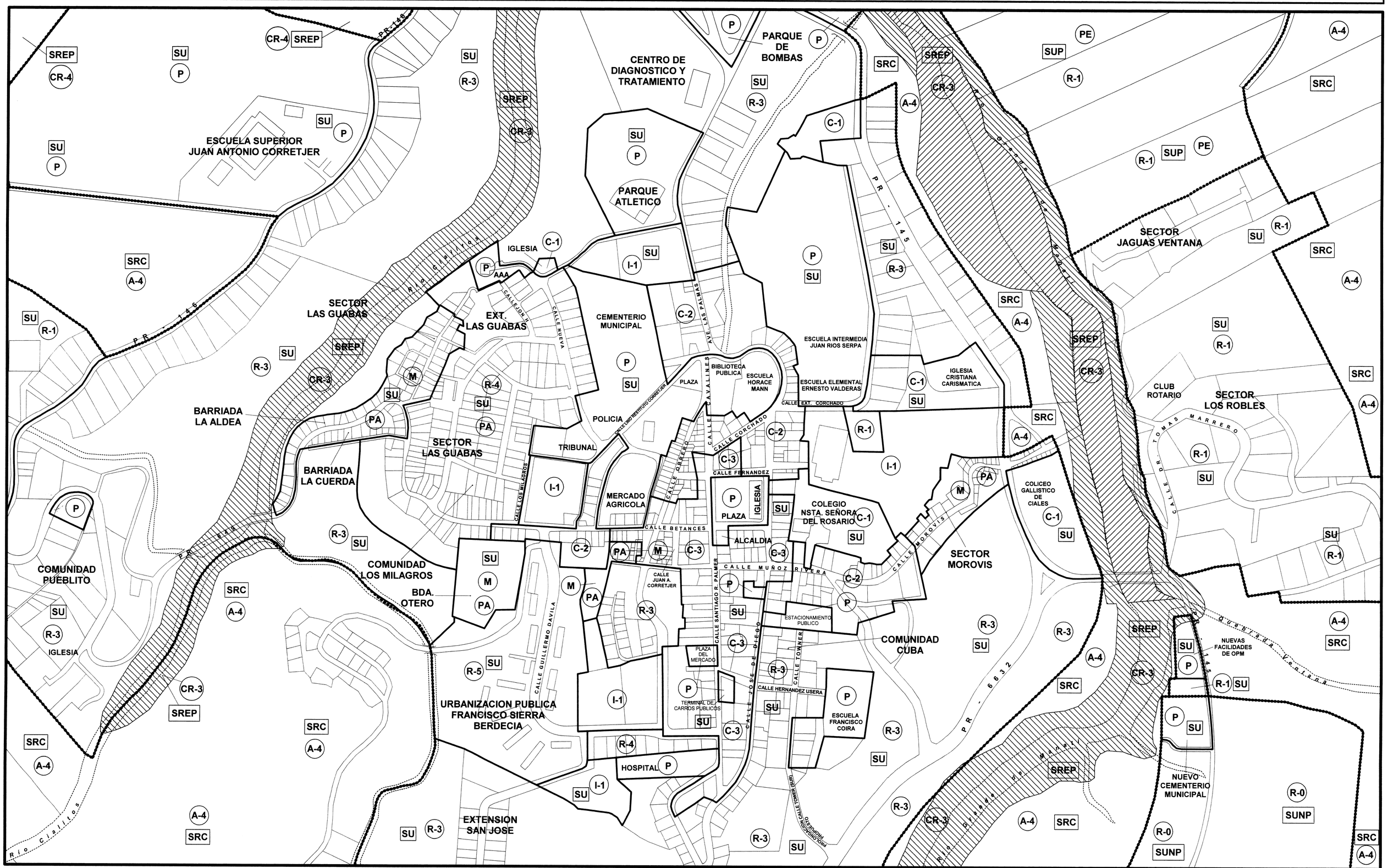

LIMITE DEL DISTRITO DE CALIFICACION
LIMITE DEL DISTRITO DE CLASIFICACION
MAPA BASE
HIDROGRAFIA
LIMITES DE BARRIOS
LIMITES MUNICIPALES

- SU — SUELO URBANO
- SUP — SUELO URBANIZABLE PROGRAMADO
- SUNP — SUELO URBANIZABLE NO PROGRAMADO
- SREP — SUELO RUSTICO ESPECIALMENTE PROTEGIDO
- SRC — SUELO RUSTICO COMUN

- R-0 — RESIDENCIAL DE BAJA DENSIDAD POBLACIONAL CON SOLAR MINIMO DE OCHO MIL (8,000) METROS CUADRADOS
- R-1 — RESIDENCIAL DE BAJA DENSIDAD POBLACIONAL CON SOLAR MINIMO DE NOVECIENTOS (900) METROS CUADRADOS
- R-3 — RESIDENCIAL GENERAL CON SOLAR MINIMO DE TRESCIENTOS (300) METROS CUADRADOS
- R-4 — RESIDENCIAL GENERAL CON SOLAR MINIMO DE DOSCIENTOS CINCUENTA (250) METROS CUADRADOS
- R-5 — RESIDENCIAL DE APARTAMENTOS CON ALTA DENSIDAD POBLACIONAL Y CON SOLAR MINIMO DE CUATROCIENTOS (400) METROS CUADRADOS
- C-1 — COMERCIAL LOCAL
- C-2 — COMERCIAL CENTRAL INTERMEDIO
- C-3 — COMERCIAL CENTRAL
- CR-1 — CONSERVACION DE RECURSOS UNO
- CR-3 — CONSERVACION DE CUENCAS
- CR-4 — CONSERVACION DE CUEVAS, CAVERNAS Y SUMIDEROS
- I-1 — INDUSTRIAL, INDUSTRIAS LIVIANAS
- AD — AREAS DESARROLLADAS
- A-4 — RURAL GENERAL
- B-1 — BOSQUES DE INTERIORES
- M — A MEJORARSE
- P — USO PUBLICO
- PE — PLAN DE ENSANCHE
- PA — PLAN DE AREA

ZONAS INUNDABLES (SREP)

- ZONA 1
- ZONA 2

EN LAS ZONAS INUNDABLES PREVALECERAN LOS MAPAS OFICIALES DE LA JUNTA DE PLANIFICACION DE PUERTO RICO

ESCALA GRAFICA

50 0 50 100 Metros

100 0 100 200 Pies

ESCALA NOMINAL

1:2000

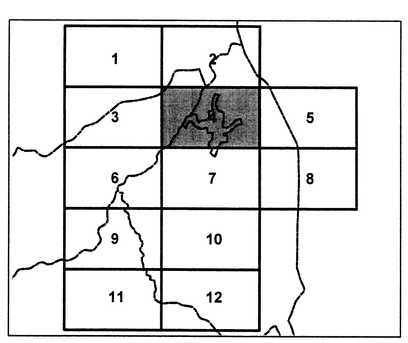

CERTIFICACION
ADOPTADO POR LA JUNTA DE PLANIFICACION DE PUERTO RICO

SECRETARIO(A) — FECHA: 09 OCT 2002

VIGENCIA: 07 FEB 2003

APROBADO POR EL GOBIERNO MUNICIPAL DE CIALES

ALCALDE — FECHA: 9-19-2002

PRESIDENTE ASAMBLEA LEGISLATIVA MUNICIPAL — FECHA: 9/15/02

SECRETARIO(A) ASAMBLEA LEGISLATIVA MUNICIPAL — FECHA: 9/19/02

HOJA NUM. 04