MAPA DE CALIFICACION DEL SUELO
MUNICIPIO DE CIALES

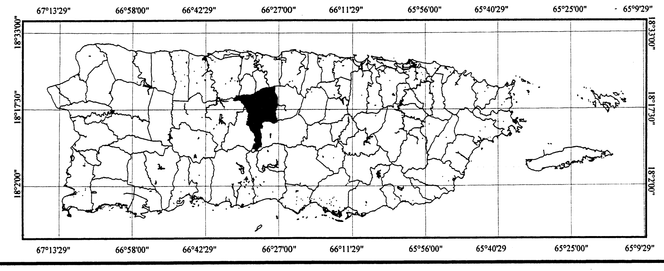

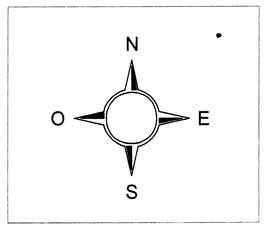

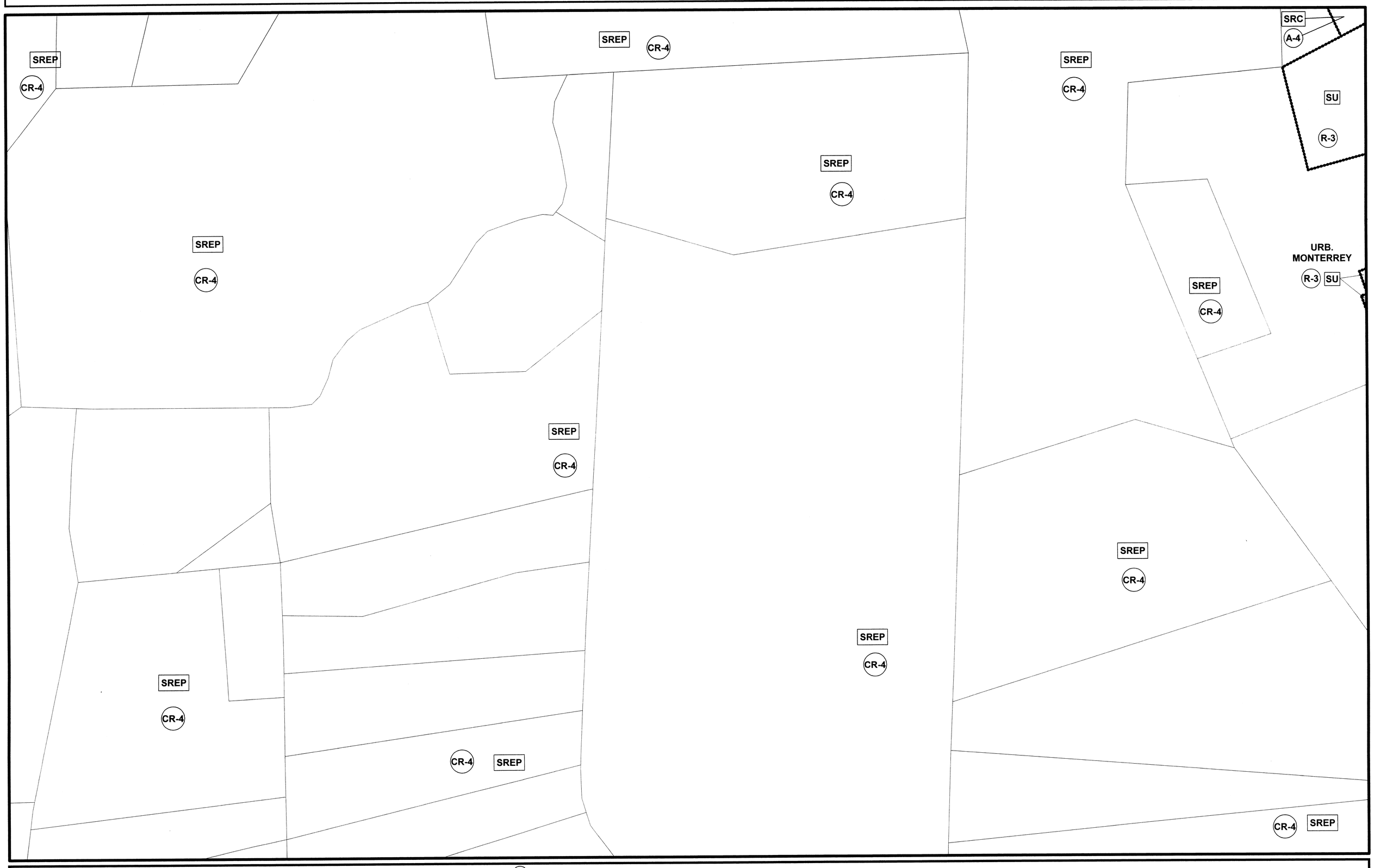

LIMITE DEL DISTRITO DE CALIFICACION
LIMITE DEL DISTRITO DE CLASIFICACION
MAPA BASE
HIDROGRAFIA
LIMITES DE BARRIOS
LIMITES MUNICIPALES

SU SUELO URBANO
SUP SUELO URBANIZABLE PROGRAMADO
SUNP SUELO URBANIZABLE NO PROGRAMADO
SREP SUELO RUSTICO ESPECIALMENTE PROTEGIDO
SRC SUELO RUSTICO COMUN

R-0 RESIDENCIAL DE BAJA DENSIDAD POBLACIONAL CON SOLAR MINIMO DE OCHO MIL (8,000) METROS CUADRADOS
R-1 RESIDENCIAL DE BAJA DENSIDAD POBLACIONAL CON SOLAR MINIMO DE NOVECIENTOS (900) METROS CUADRADOS
R-3 RESIDENCIAL GENERAL CON SOLAR MINIMO DE TRESCIENTOS (300) METROS CUADRADOS
R-4 RESIDENCIAL GENERAL CON SOLAR MINIMO DE DOSCIENTOS CINCUENTA (250) METROS CUADRADOS
R-5 RESIDENCIAL DE APARTAMENTOS CON ALTA DENSIDAD POBLACIONAL Y CON SOLAR MINIMO DE CUATROCIENTOS (400) METROS CUADRADOS
C-1 COMERCIAL LOCAL
C-2 COMERCIAL CENTRAL INTERMEDIO
C-3 COMERCIAL CENTRAL
CR-1 CONSERVACION DE RECURSOS UNO
CR-3 CONSERVACION DE CUENCAS

CR-4 CONSERVACION DE CUEVAS, CAVERNAS Y SUMIDEROS
I-1 INDUSTRIAL, INDUSTRIAS LIVIANAS
AD AREAS DESARROLLADAS
A-4 RURAL GENERAL
B-1 BOSQUES DE INTERIORES
M A MEJORARSE
P USO PUBLICO
PE PLAN DE ENSANCHE
PA PLAN DE AREA

ZONAS INUNDABLES (SREP)
ZONA 1
ZONA 2
EN LAS ZONAS INUNDABLES PREVALECERAN LOS MAPAS OFICIALES DE LA JUNTA DE PLANIFICACION DE PUERTO RICO

ESCALA GRAFICA
50 0 50 100 Metros
100 0 100 200 Pies
ESCALA NOMINAL
1:2000

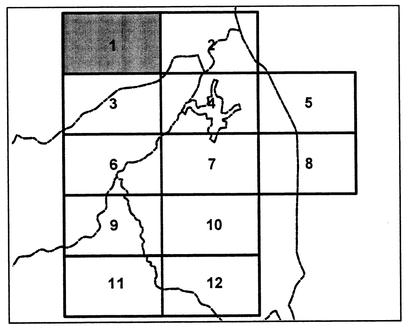

CERTIFICACION
ADOPTADO POR LA JUNTA DE PLANIFICACION DE PUERTO RICO

SECRETARIO(A) — FECHA: 09 OCT 2002

VIGENCIA: 07 FEB 2003

APROBADO POR EL GOBIERNO MUNICIPAL DE CIALES

ALCALDE — FECHA: 9-19-2002

PRESIDENTE ASAMBLEA LEGISLATIVA MUNICIPAL — FECHA: 9/15/02

SECRETARIO(A) ASAMBLEA LEGISLATIVA MUNICIPAL — FECHA: 9/19/02

HOJA NUM. 01